

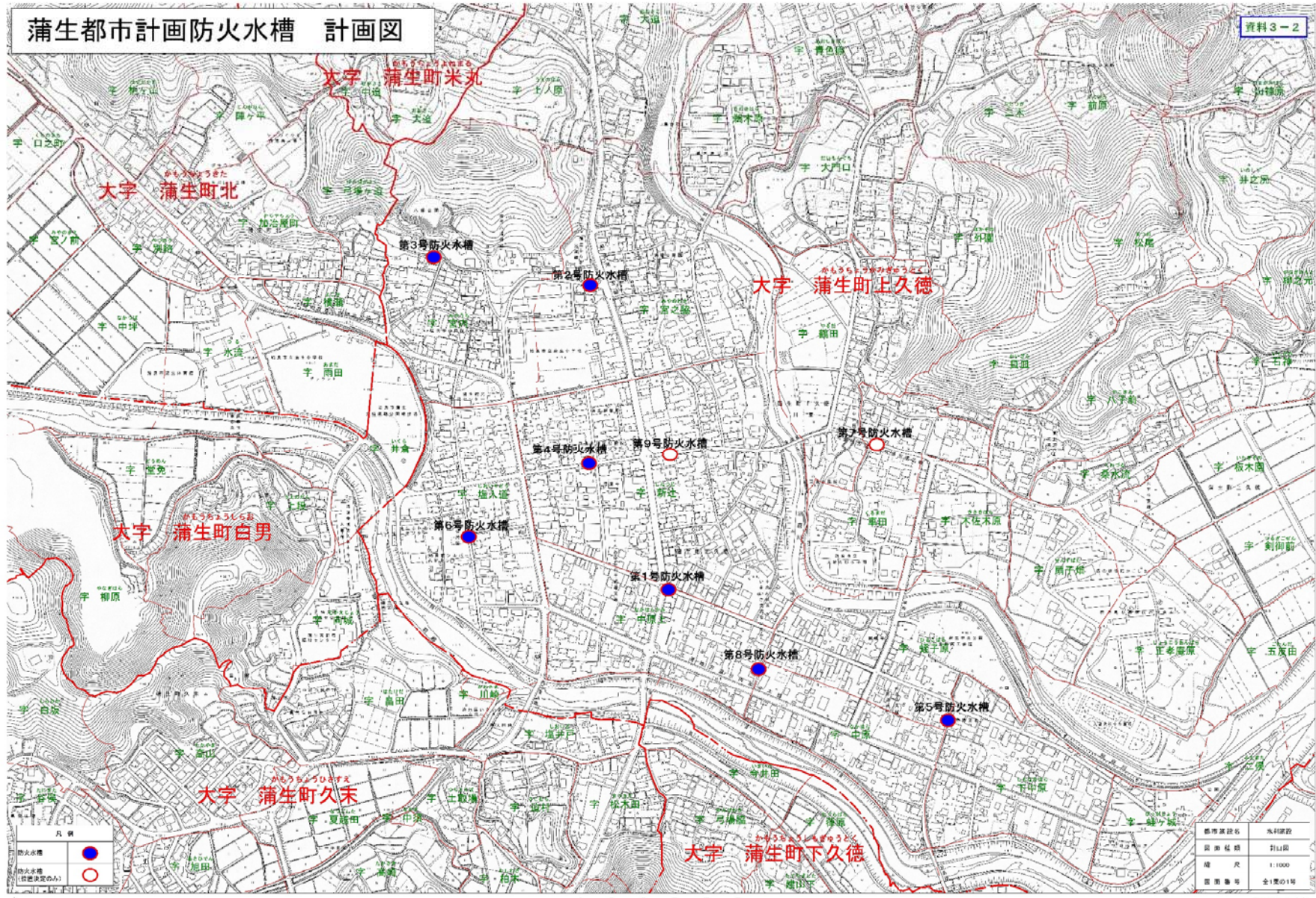
## 第3号議案

# 蒲生都市計画水利施設の変更について

始良市都市計画課

# 蒲生都市計画防火水槽 計画図

資料3-2



凡例

防火水槽	●
防火水槽 (設置予定)	○

都市計画図名	水利建設
図面種類	計画図
縮尺	1:1000
番付番号	全1葉の1号

縮尺 1:2000

1/4 地籍 第3号

# 第1号防火水槽

所在地	蒲生町上久徳2528番地先	所有者	始良市(市道町通線敷内)		
地区名	中央A地区	地目	道	面積	20㎡
所管分団	大楠分団	(旧分団)	中央分団		



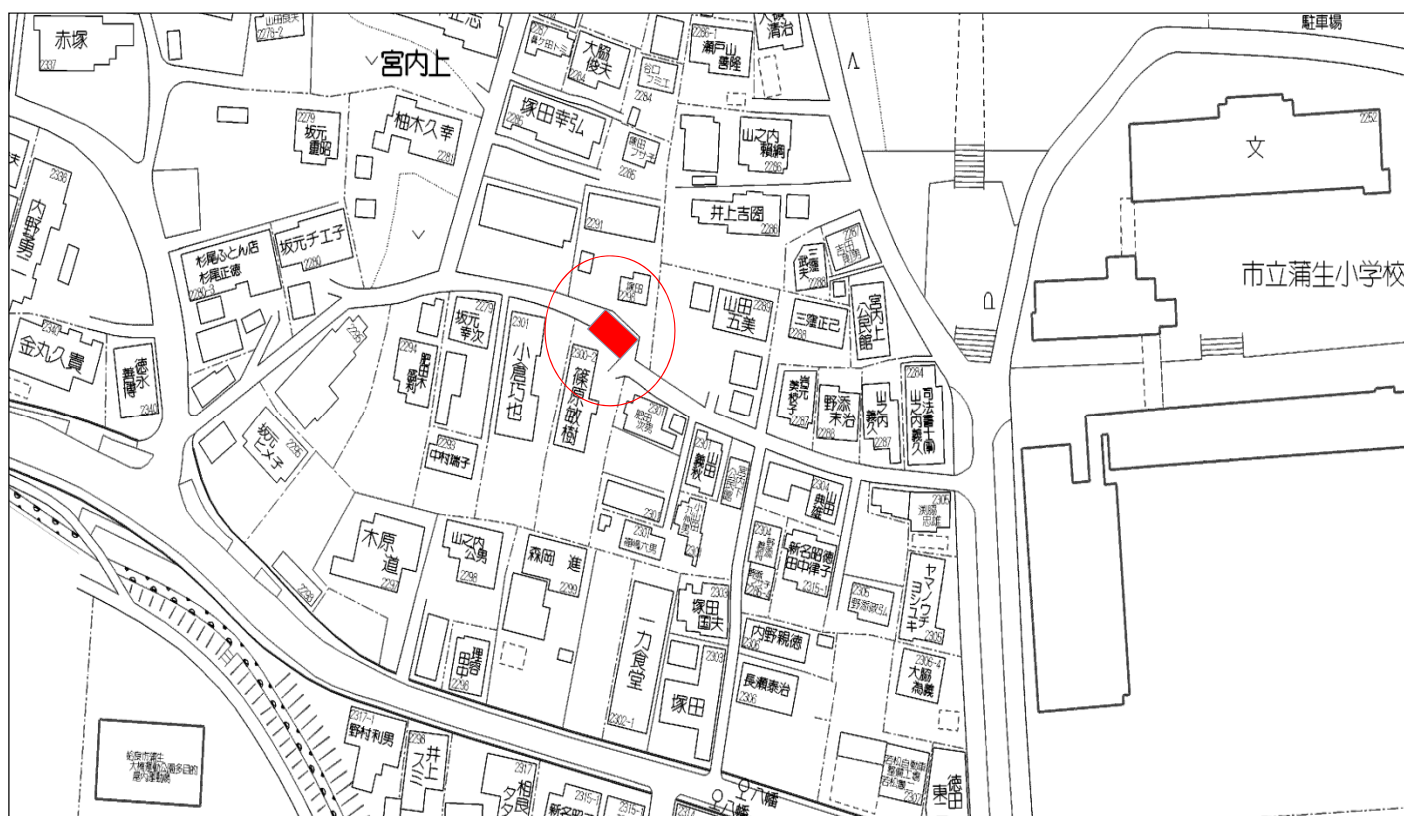
## 第2号防火水槽

所在地	蒲生町上久徳2238番4地先	所有者	始良市(市道宮脇八幡線敷内)		
地区名	中央B地区	地目	道	面積	20m <sup>2</sup>
所管分団	大楠分団	(旧分団)	中央分団		



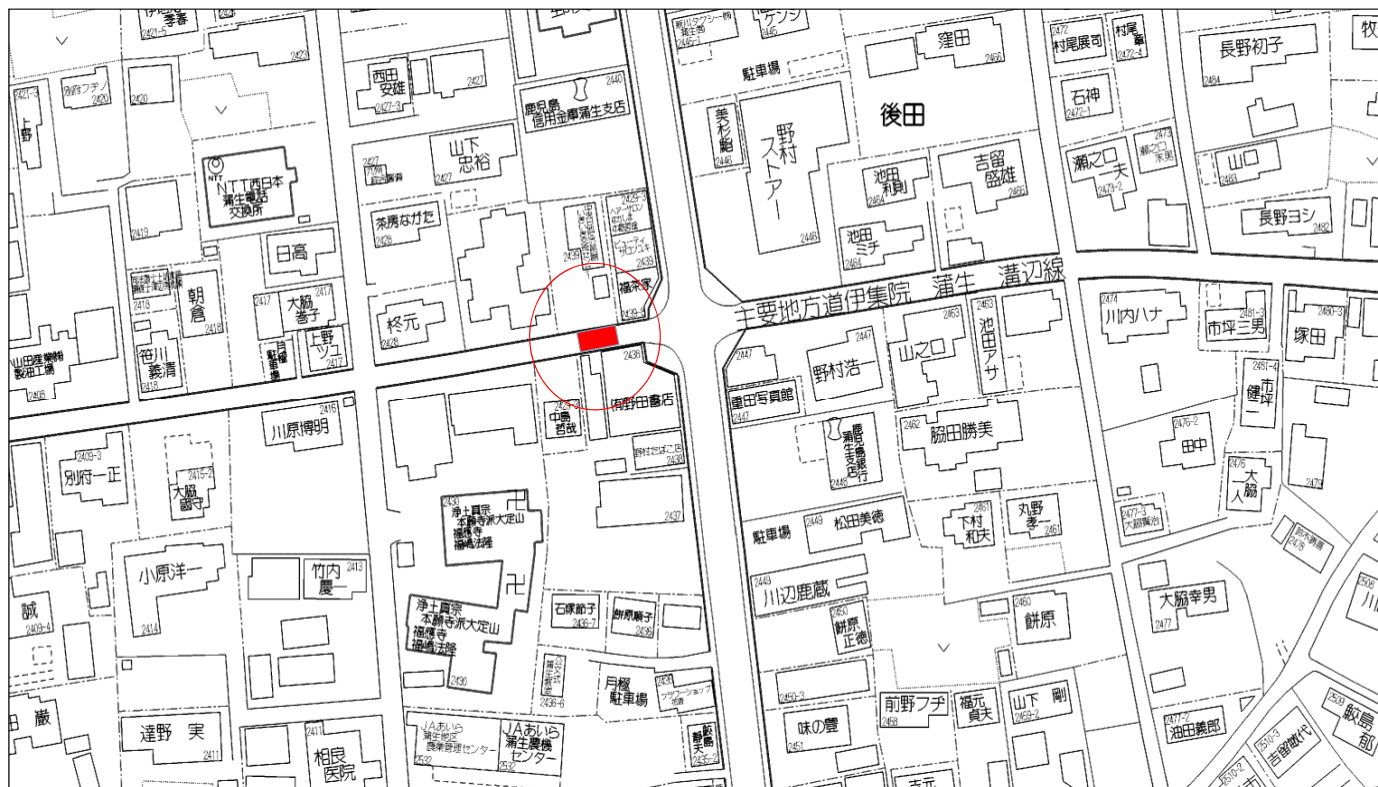
### 第3号防火水槽

所在地	蒲生町上久徳2290番地先	所有者	始良市(市道宮内・楠田線敷内)		
地区名	八幡地区	地目	道	面積	20㎡
所管分団	蒲生分団	(旧分団)	役場分団		



# 第4号防火水槽

所在地	蒲生町上久徳2439番地先	所有者	鹿児島県(県道浦蒲生線敷内)		
地区名	中央B地区	地目	道	面積	20㎡
所管分団	大楠分団	(旧分団)	中央分団		



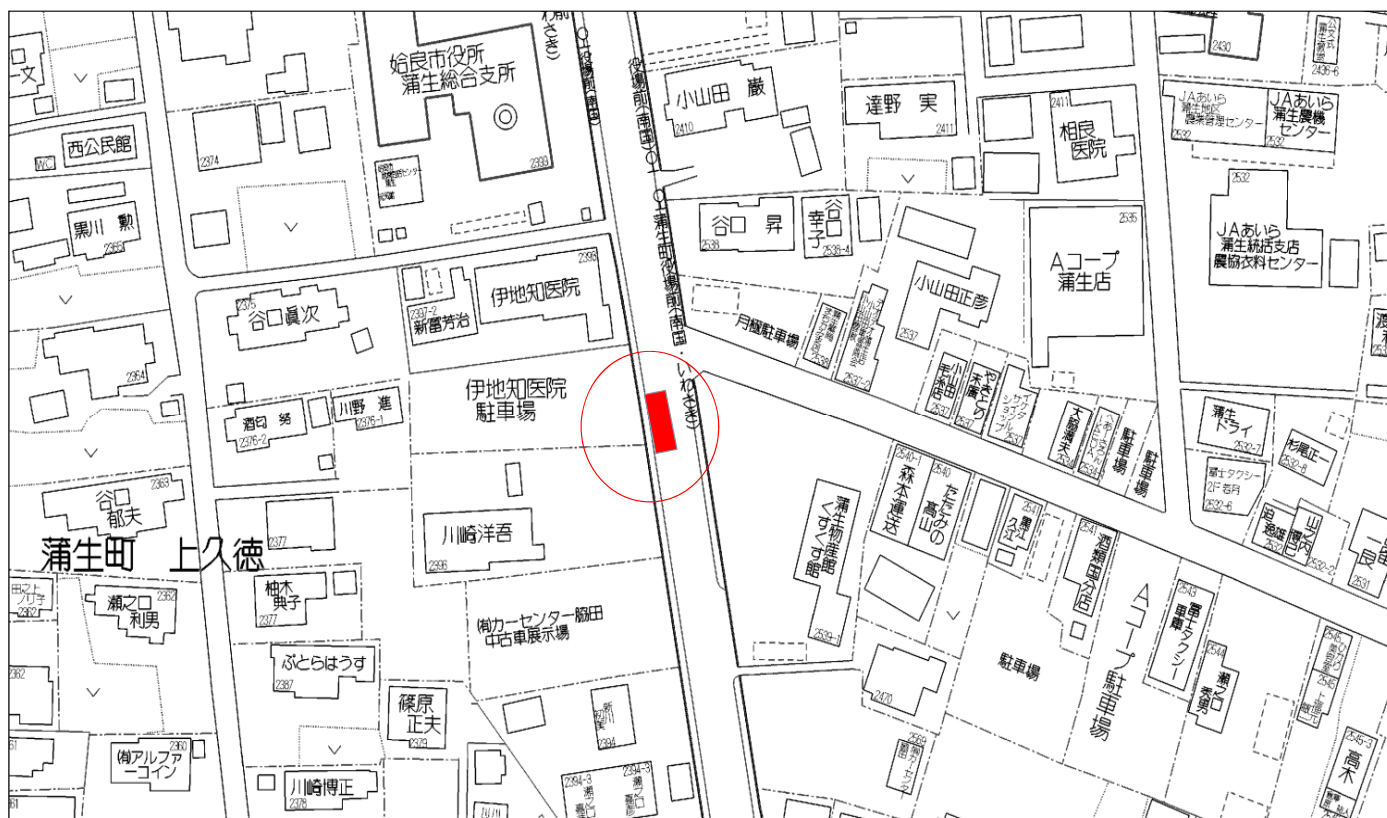
## 第5号防火水槽

所在地	蒲生町上久徳2665番地先	所有者	始良市(市道下中原・横尾口線敷内)		
地区名	中央A地区	地目	道	面積	20㎡
所管分団	大楠分団	(旧分団)	中央分団		



## 第6号防火水槽

所在地	蒲生町上久徳2397番地先	所有者	鹿児島県(県道川内加治木線敷内)		
地区名	八幡地区	地目	道	面積	20m <sup>2</sup>
所管分団	蒲生分団	(旧分団)	役場分団		





## 第8号防火水槽

所在地	蒲生町上久徳2521番地先	所有者	始良市(里道敷内)		
地区名	中央A地区	地目	道	面積	20m <sup>2</sup>
所管分団	大楠分団	(旧分団)	中央分団		

