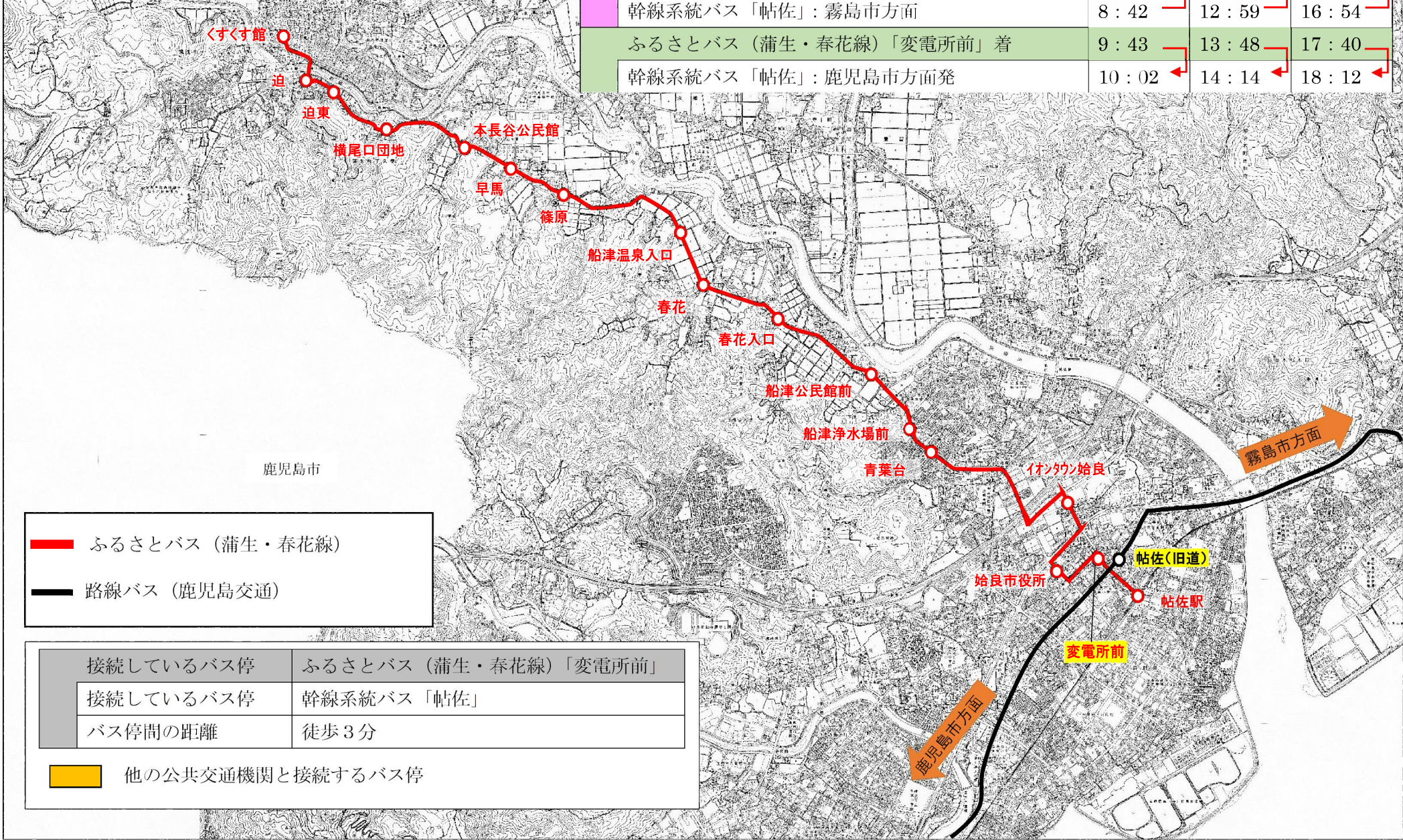


補助系統① (ふるさとバス)

ふるさとバス (蒲生・春花線) 「変電所前」 発	9 : 01	←	13 : 06	←	16 : 58	←
幹線系統バス 「帖佐」 : 霧島市方面	8 : 42	←	12 : 59	←	16 : 54	←
ふるさとバス (蒲生・春花線) 「変電所前」 着	9 : 43	←	13 : 48	←	17 : 40	←
幹線系統バス 「帖佐」 : 鹿児島市方面	10 : 02	←	14 : 14	←	18 : 12	←



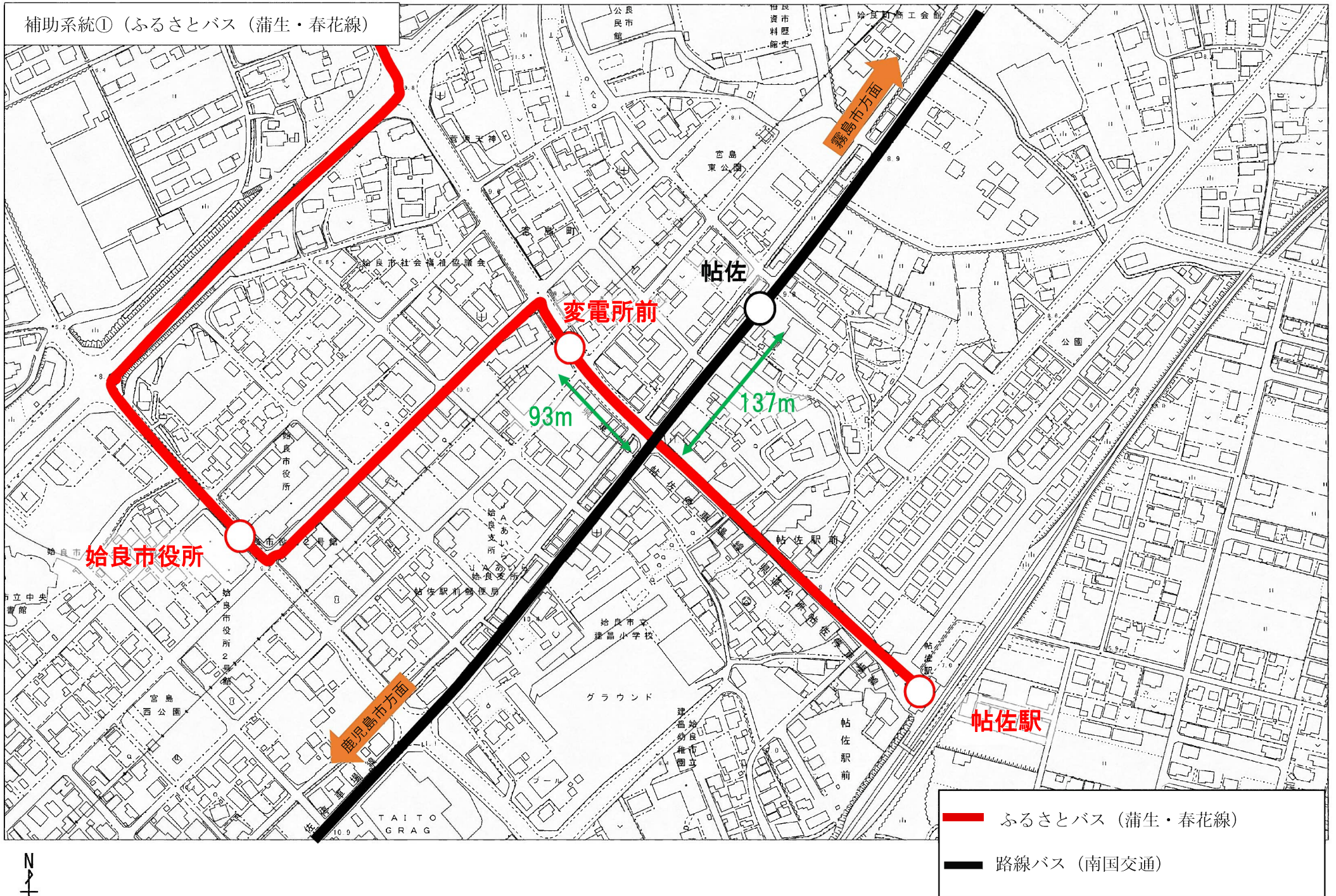
— ふるさとバス (蒲生・春花線)  
— 路線バス (鹿児島交通)

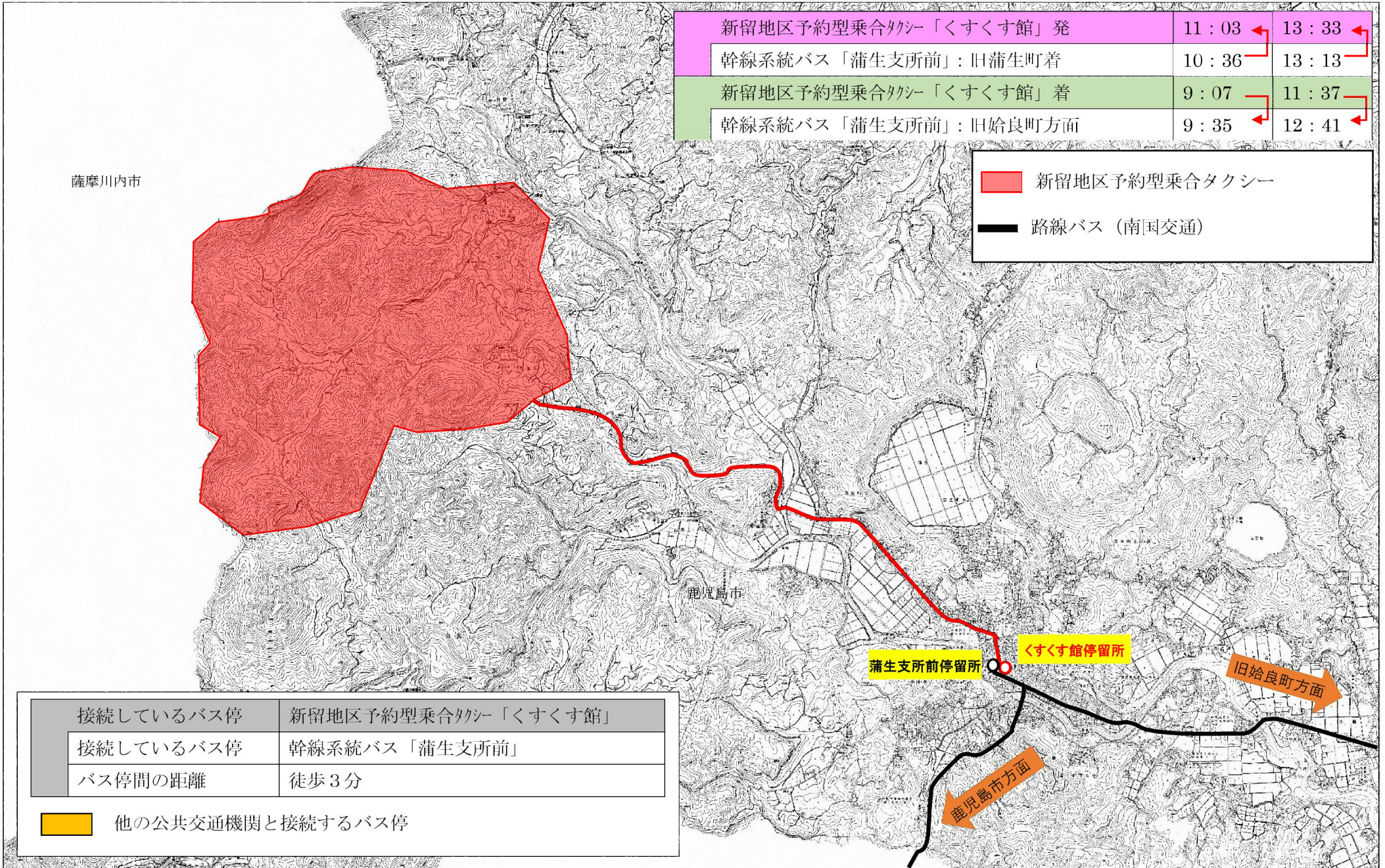
接続しているバス停	ふるさとバス (蒲生・春花線) 「変電所前」
接続しているバス停	幹線系統バス 「帖佐」
バス停間の距離	徒歩3分

他の公共交通機関と接続するバス停



補助系統① (ふるさとバス (蒲生・春花線))





新留地区予約型乗合タクシー「くすくす館」発	11:03	←	13:33	←
幹線系統バス「蒲生支所前」: 旧蒲生町着	10:36	←	13:13	←
新留地区予約型乗合タクシー「くすくす館」着	9:07	←	11:37	←
幹線系統バス「蒲生支所前」: 旧始良町方面	9:35	←	12:41	←

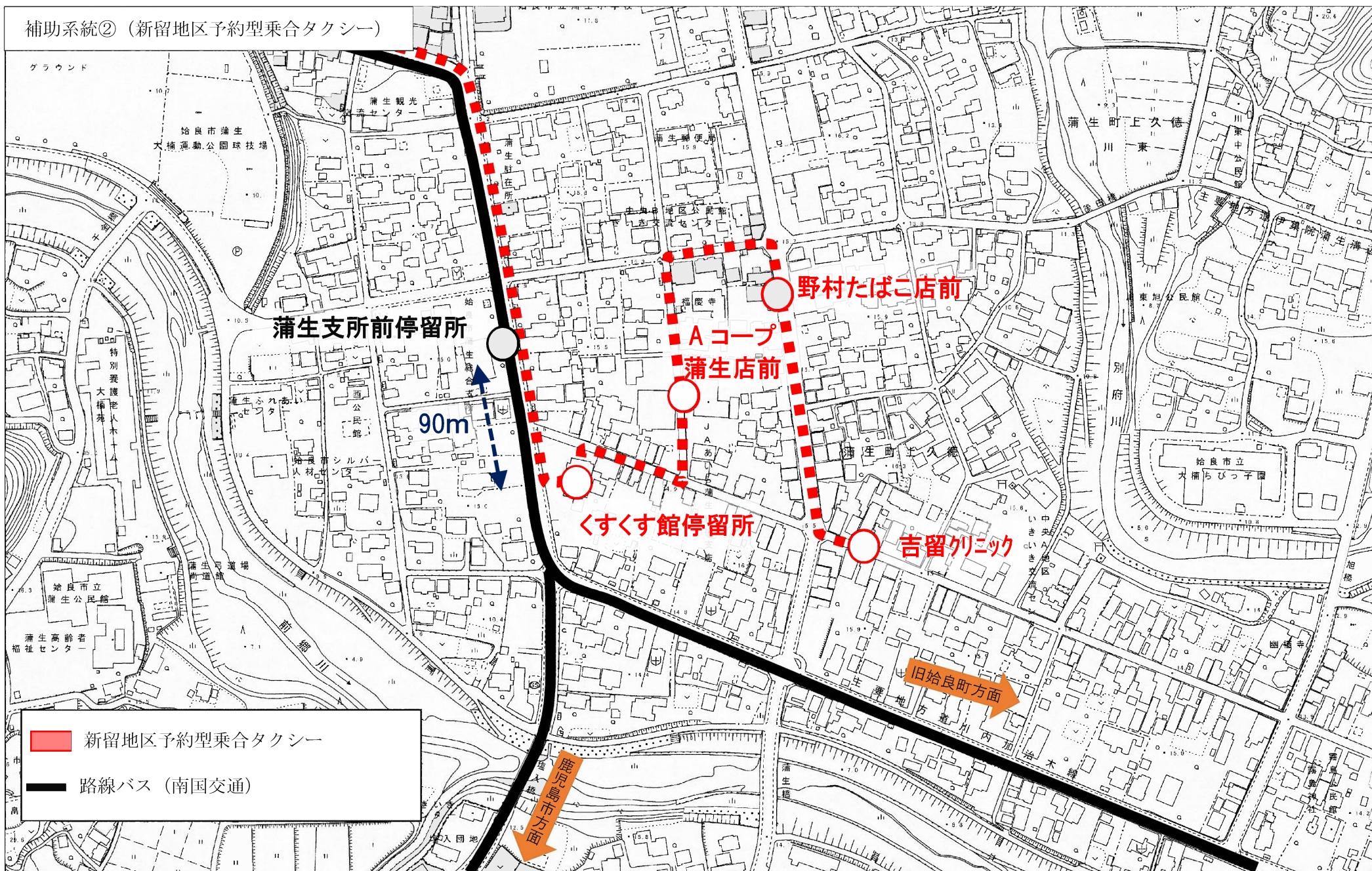
■ 新留地区予約型乗合タクシー  
— 路線バス（南国交通）

接続しているバス停	新留地区予約型乗合タクシー「くすくす館」
接続しているバス停	幹線系統バス「蒲生支所前」
バス停間の距離	徒歩3分

他の公共交通機関と接続するバス停



補助系統② (新留地区予約型乗合タクシー)



新留地区予約型乗合タクシー  
 路線バス (南国交通)



補助系統③（大山地区予約型乗合タクシー）

大山地区予約型乗合タクシー「くすくす館」発	10:30	←	13:30	←
幹線系統バス「蒲生支所前」：旧蒲生町着	10:26	←	13:13	←
大山地区予約型乗合タクシー「くすくす館」着	9:13	←	11:16	←
幹線系統バス「蒲生支所前」：鹿児島市方面発	9:35	←	11:31	←

薩摩川内市



蒲生支所前停留所

くすくす館停留所

旧始良町方面

鹿児島市

鹿児島市方面

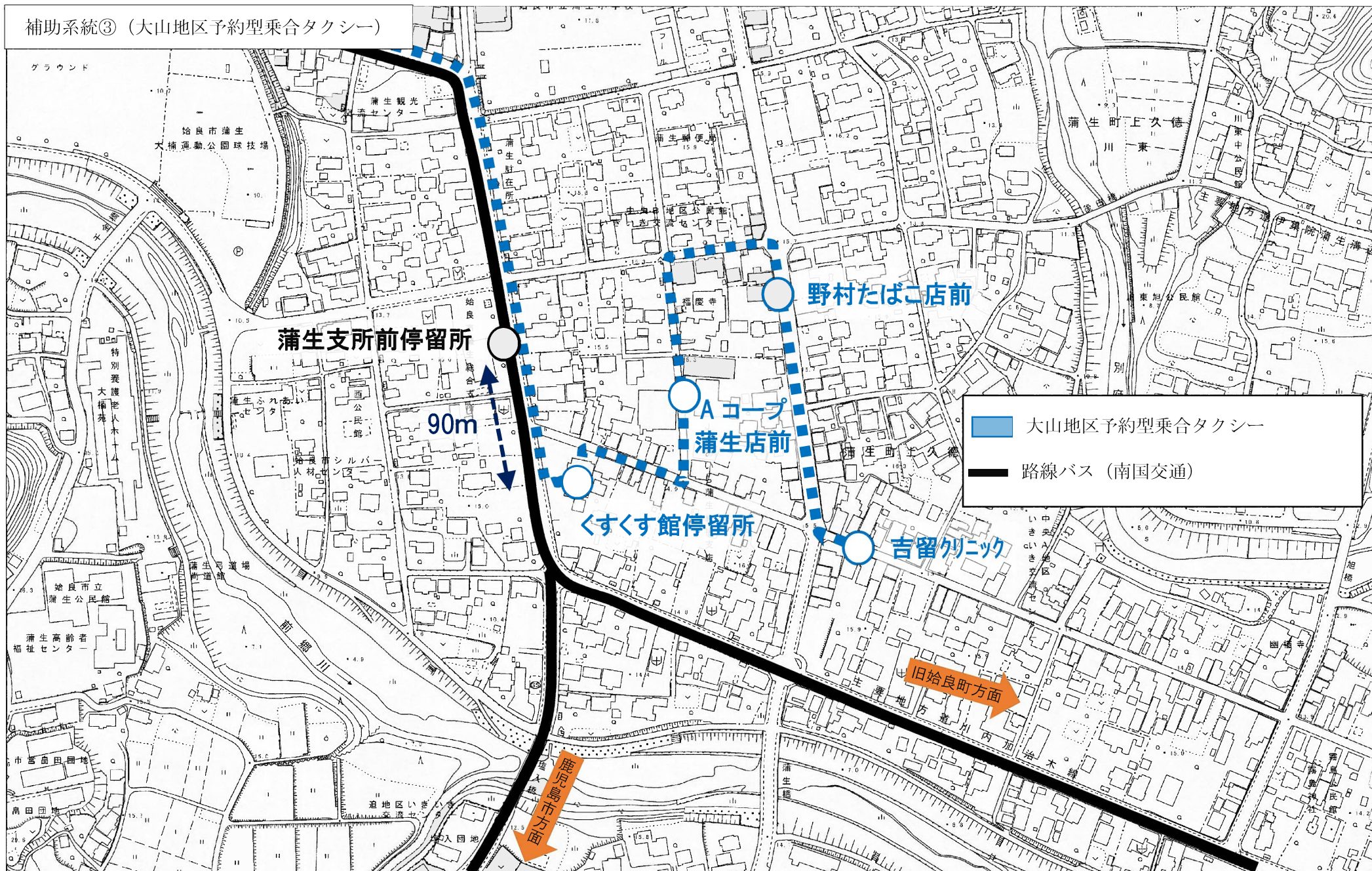
	大山地区予約型乗合タクシー
	路線バス（南国交通）

接続しているバス停	大山地区予約型乗合タクシー「くすくす館」
接続しているバス停	幹線系統バス「蒲生支所前」
バス停間の距離	徒歩3分

 他の公共交通機関と接続するバス停



補助系統③ (大山地区予約型乗合タクシー)



補助系統④（久末地区高牧集落予約型乗合タクシー）

久末地区高牧集落予約型乗合タクシー

路線バス（南国交通）

久末地区高牧集落予約型乗合タクシー「くすくす館」発	10:00	13:00
幹線系統バス「蒲生支所前」：旧蒲生町着	9:29	12:23
久末地区高牧集落予約型乗合タクシー「くすくす館」着	8:20	10:20
幹線系統バス「蒲生支所前」：鹿児島市方面発	8:31	11:01

薩摩川内市

鹿児島市

蒲生支所前停留所

くすくす館停留所

旧始良町方面

鹿児島市方面

接続しているバス停	久末地区高牧集落予約型乗合タクシー「くすくす館」
接続しているバス停	幹線系統バス「蒲生支所前」
バス停間の距離	徒歩3分

他の公共交通機関と接続するバス停

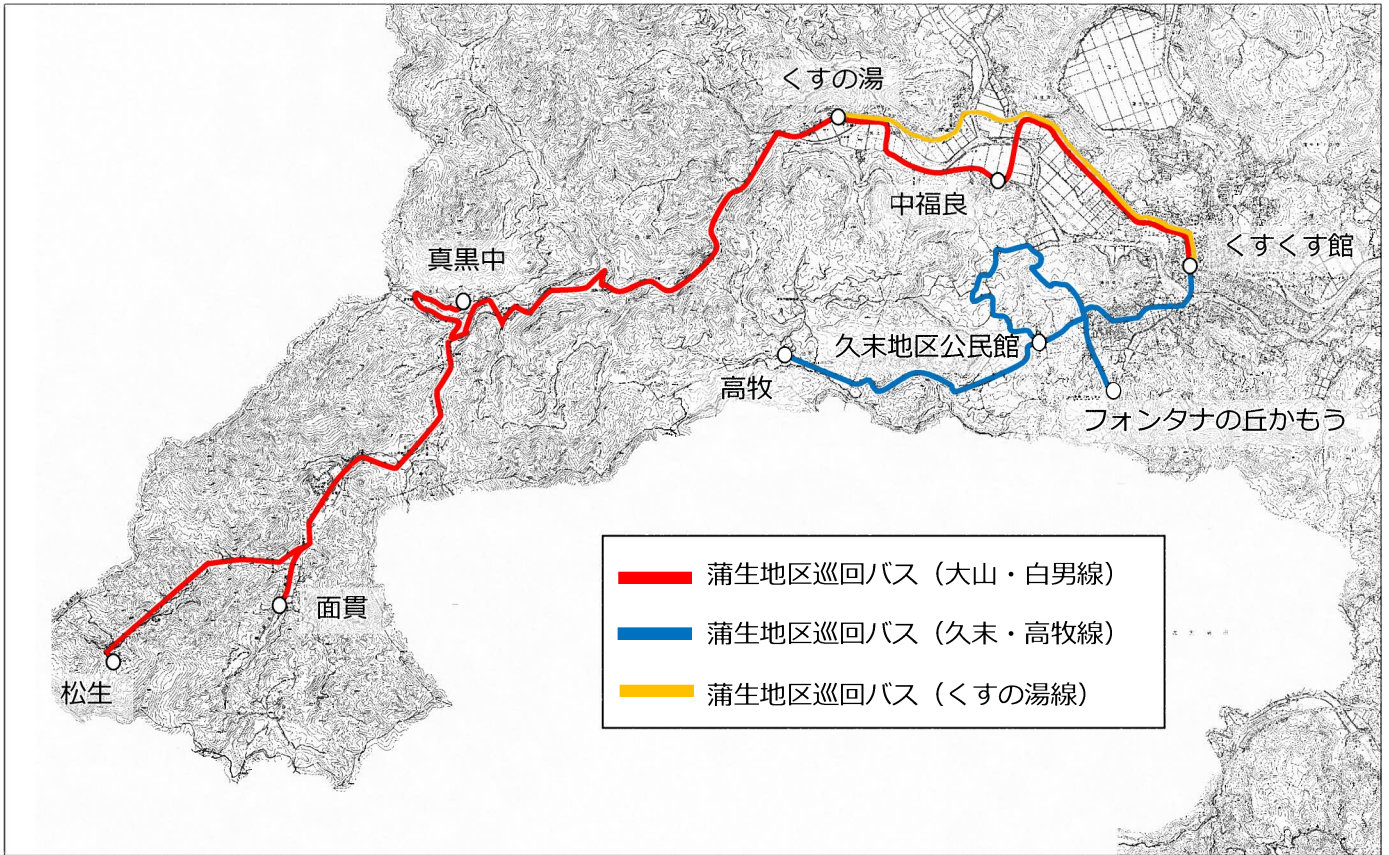






路線図（～令和元年9月30日）

S = 1 : 40000



路線図（令和元年10月1日～）

S = 1 : 40000

