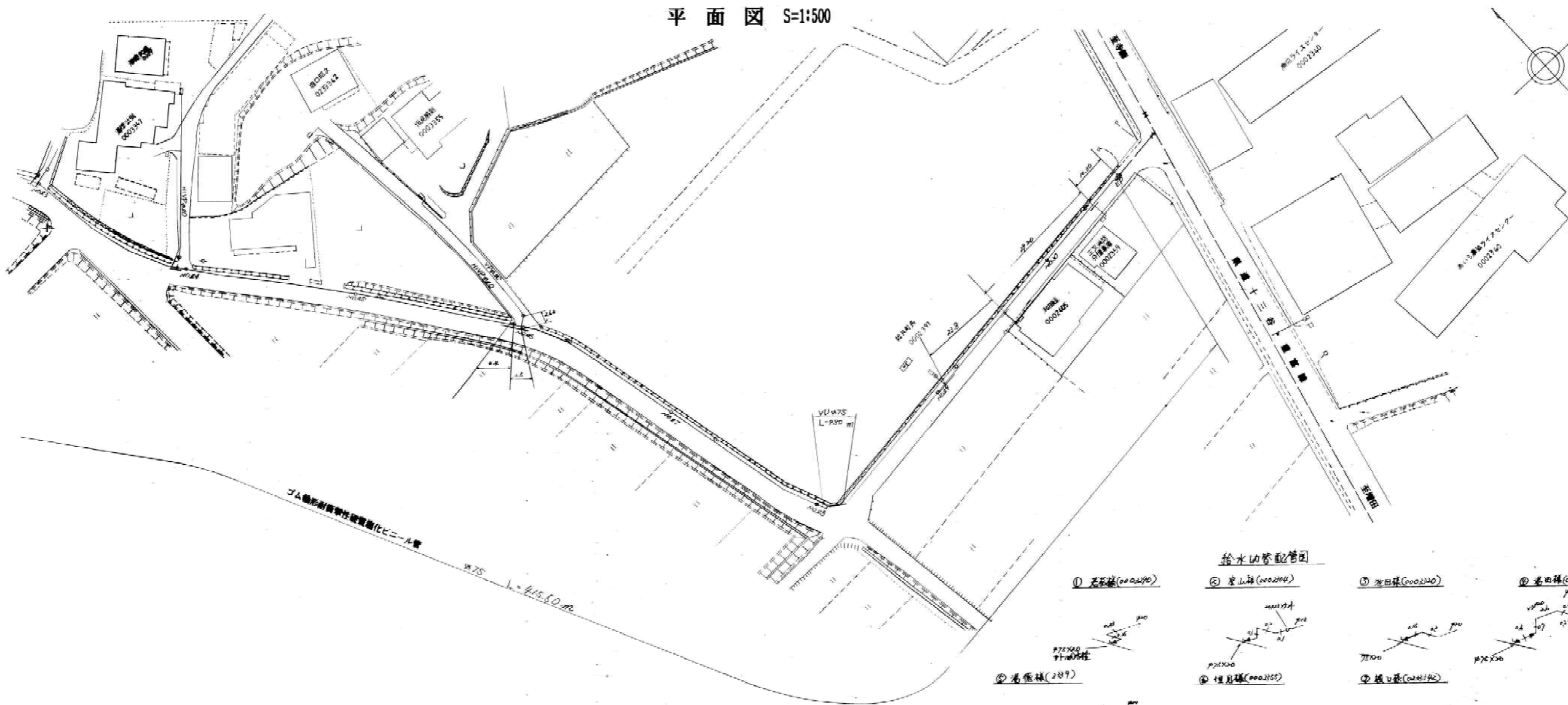
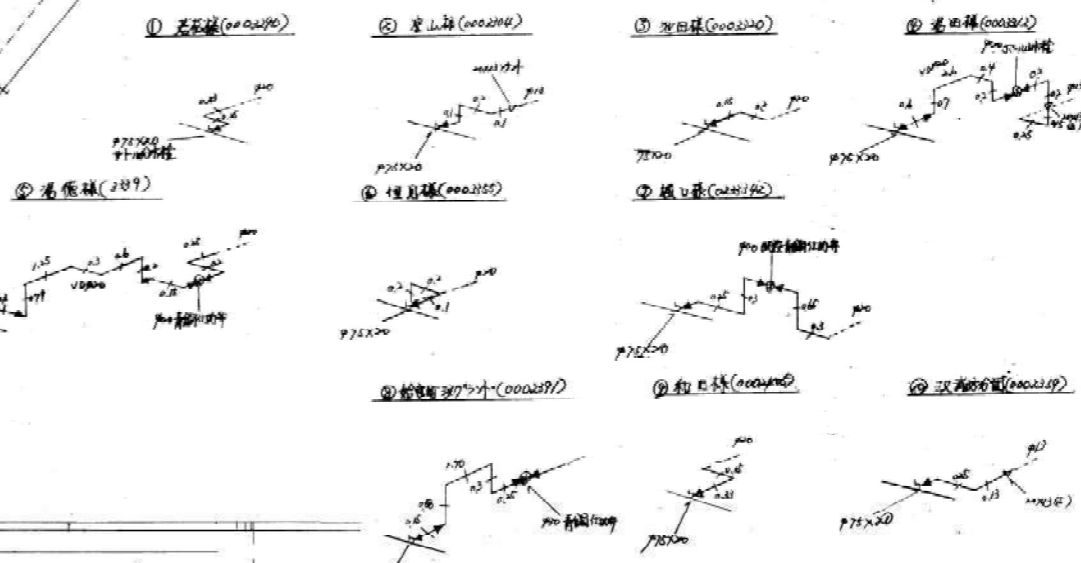


配水管 ————— ドレン管 ————— 0 30 60 90 120 150m

平面図 S=1:500



給水の管配管図

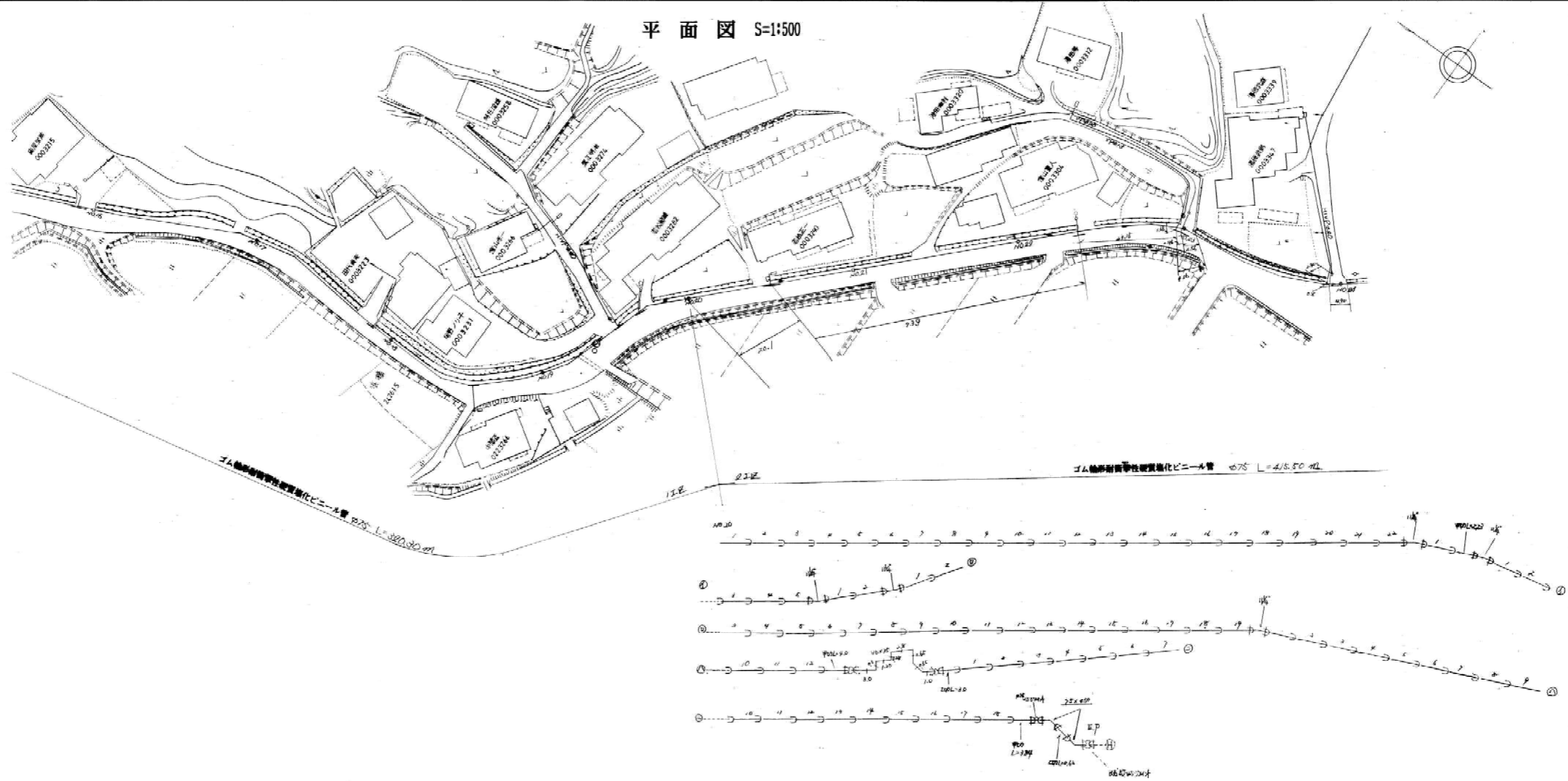


切																				
断																				
線	7.11																			
高	0.90	0.90	0.90	0.90	0.90	0.90	0.90	0.90	0.90	0.90	0.90	0.90	0.90	0.90	0.90	0.90	0.90	0.90	0.90	0.90
寸																				
幅																				
間	2.75																			
隔																				
間																				
隔																				
間																				

始良町	
工事名	平成18年度 町道三又～住吉 配水管敷設 (2工区)
河川名	町道三又～住吉 線
工事箇所	始良市 始良町 住吉 地内
図面種類	平面図・縦断面・配管図
縮尺	図示のとおり
図面番号	全 業 第 号

図面番号
 11
 1
 2
 3
 4
 5
 6
 7
 8
 9
 10
 11
 12
 13
 14
 15
 16
 17
 18
 19
 20
 21
 22
 23
 24
 25
 26
 27
 28
 29
 30
 31
 32
 33
 34
 35
 36
 37
 38
 39
 40
 41
 42
 43
 44
 45
 46
 47
 48
 49
 50
 51
 52
 53
 54
 55
 56
 57
 58
 59
 60
 61
 62
 63
 64
 65
 66
 67
 68
 69
 70
 71
 72
 73
 74
 75
 76
 77
 78
 79
 80
 81
 82
 83
 84
 85
 86
 87
 88
 89
 90
 91
 92
 93
 94
 95
 96
 97
 98
 99
 100

平面図 S=1:500

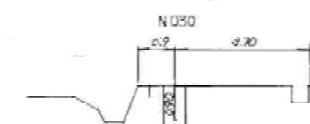
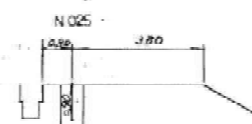

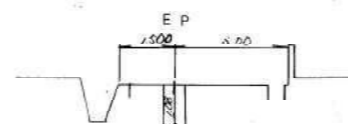
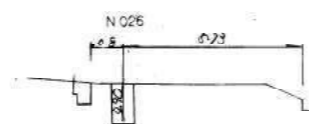
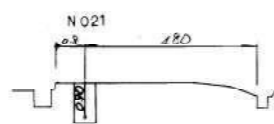
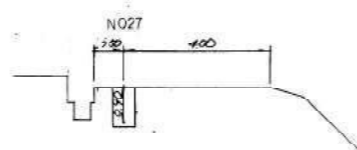
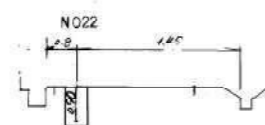
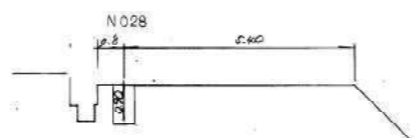
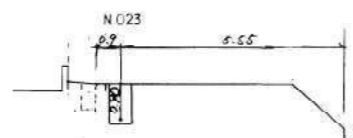
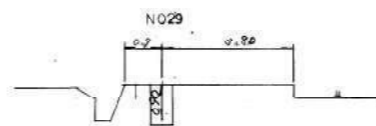
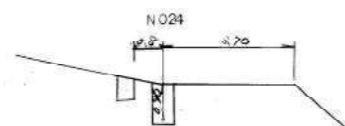


切 断	L=160.0m 3回										L=160.0m 3回									
標 高	1.00										1.80									
土 層	0.90										0.90									
市 道 高	0.90										0.90									
地 表 高	0.90										0.90									
距 道 幅 尺	1.00										1.00									
距 道 間 隔	1.00										1.00									
標 高	1.00	1.00	1.00	1.00	1.00	1.00	1.00	1.00	1.00	1.00	1.80	1.80	1.80	1.80	1.80	1.80	1.80	1.80	1.80	1.80
標 高	1.00	1.00	1.00	1.00	1.00	1.00	1.00	1.00	1.00	1.00	1.80	1.80	1.80	1.80	1.80	1.80	1.80	1.80	1.80	1.80
標 高	1.00	1.00	1.00	1.00	1.00	1.00	1.00	1.00	1.00	1.00	1.80	1.80	1.80	1.80	1.80	1.80	1.80	1.80	1.80	1.80
標 高	1.00	1.00	1.00	1.00	1.00	1.00	1.00	1.00	1.00	1.00	1.80	1.80	1.80	1.80	1.80	1.80	1.80	1.80	1.80	1.80
標 高	1.00	1.00	1.00	1.00	1.00	1.00	1.00	1.00	1.00	1.00	1.80	1.80	1.80	1.80	1.80	1.80	1.80	1.80	1.80	1.80

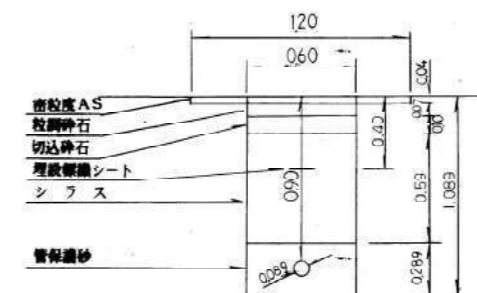
始 良 町	
工 事 名	平成18年度 町道三又~住吉線 工事 配水管布設管 (2.5km)
河 川 名	町道三又~住吉 線
工 事 箇 所	始良市 始良町 住吉 地内
図 面 種 類	平面図・縦断図・配管図
縮 尺	図示のとおり
図 面 番 号	全 業 第 号

図面番
 日
 年
 月
 日
 作成
 者
 担当
 者
 承認
 者
 縮尺
 備考

横断図 S=1:100



標準床堀復旧断面図 S=1:20



工事名	平成18年度 河津三叉～住吉川 配水管布設管工事
河川名	河津三叉～住吉川 河津三叉～住吉川
工事箇所	納良 庄 納良町 住吉地内
図面種類	横断図・断面図
縮尺	図示のとおり
図面番号	全 葉 第 号
精査	設計 製図 謄写