

都市計画区域変更に伴う名称変更

資料 4

変更の理由

現存する3つの都市計画区域を「始良都市計画区域」として1つの都市計画区域に変更し、それに伴い都市施設の種類及び名称について変更するものである。

変更前（加治木都市計画公園）				変更後（始良都市計画公園）				備考
区分	規模	番号	公園名称	区分	規模	番号	公園名称	
2	2	1	天神公園	2	2	2	天神公園	
2	2	2	網掛川公園	2	2	3	網掛川公園	
2	2	3	実窓寺公園	2	2	12	実窓寺公園	
2	2	4	赤坂公園	2	2	14	赤坂公園	
2	2	5	原ノ門公園	2	2	15	原ノ門公園	
2	2	6	小烏公園	2	2	16	小烏公園	
2	2	7	港町公園	2	2	17	港町公園	
2	2	8	千鳥公園	2	2	18	千鳥公園	
2	2	9	明神公園	2	2	19	明神公園	
4	4	1	高岡公園	4	4	1	高岡公園	

変更前（蒲生都市計画公園）		変更後（始良都市計画公園）			備考
番号	公園名称	区分	規模	番号	
1	町中児童公園	2	2	1	
2	宮脇児童公園	2	2	4	

変更前（始良都市計画公園）				変更後（始良都市計画公園）				備考
区分	規模	番号	公園名称	区分	規模	番号	公園名称	
2	2	1	宮島東公園	2	2	5	宮島東公園	
2	2	2	宮島西公園	2	2	6	宮島西公園	
2	2	3	俵原団地第一公園	2	2	7	俵原団地東公園	始良市公園条例施行規則により名称変更
2	2	4	俵原団地第二公園	2	2	8	俵原団地西公園	始良市公園条例施行規則により名称変更
2	2	5	池島公園	2	2	9	池島公園	
2	2	6	南宮島公園	2	2	10	南宮島公園	
2	2	7	永池公園	2	2	11	永池公園	
2	2	8	西宮島公園	2	2	13	西宮島公園	
5	5	1	始良総合運動公園	5	5	1	始良市総合運動公園	始良市公園条例施行規則により名称変更

番号の付し方

○・○・○
区分 規模 番号

- 区分：2. 街区公園（街区内に居住する者の利用に供することを目的とする公園）
 3. 近隣公園（近隣に居住する者の利用に供することを目的とする都市公園）
 4. 地区公園（徒歩圏内に居住する者の利用に供することを目的とする公園）
 5. 総合公園（一の市町村の区域内に居住する者の休息、観賞、散歩、遊戯、運動等総合的な利用に供することを目的とする公園）
 6. 運動公園（運動の用に供することを目的とする公園）
 7. 特殊公園（風致の享受の用に供することを目的とする公園）
 8. 特殊公園（動物公園、植物公園、歴史公園その他特殊な利用を目的とする公園）
 9. 広域公園（一の市町村の区域を超える広域の区域を対象とし、休息、観賞、散歩、遊戯、運動等総合的な利用に供することを目的とする公園）

- 規模：2. 面積 1ha未満
 3. 面積 1ha以上 4ha未満
 4. 面積 4ha以上 10ha未満
 5. 面積 10ha以上 50ha未満
 6. 面積 50ha以上 300ha未満
 7. 面積 300ha以上のもの

番号：番号は当該都市計画区域ごとに、区分ごとの一連番号を付する。

土地区画整理事業			
変更前（加治木都市計画土地区画整理事業）		変更後（ 始良 都市計画土地区画整理事業）	備考
名称		名称	
戦災復興地区土地区画整理事業		戦災復興地区土地区画整理事業	
向江町地区土地区画整理事業		向江町地区土地区画整理事業	

汚物処理場				
変更前（加治木都市計画汚物処理場）		変更後（ 始良 都市計画汚物処理場）		備考
番号	汚物処理場名称	番号	汚物処理場名称	
1	西部汚物処理場	1	あいらクリーンセンター	始良市し尿処理場の設置及び管理に関する条例により名称変更
第2	加治木汚物処理場	2	加治木町新生町処理施設	始良市地域下水処理事業の設置等に関する条例により名称変更

卸売市場				
変更前（加治木都市計画卸売市場）		変更後（ 始良 都市計画市場）		備考
番号	市場名称	番号	市場名称	
1	加治木青果卸売市場	1	始良中央青果地方卸売市場	

排水施設				
変更前（加治木都市計画排水施設）		変更後（ 始良 都市計画 下水道 ）		備考
名称		名称		
吉原排水路		吉原排水路		
天神排水路		天神排水路		

用途地域			
変更前		変更後	備考
加治木都市計画用途地域		始良 都市計画用途地域	

臨港地区			
変更前（加治木都市計画臨港地区）		変更後（ 始良 都市計画臨港地区）	備考
加治木臨港地区		加治木臨港地区	

始良都市計画公園一覧表

(変更前)

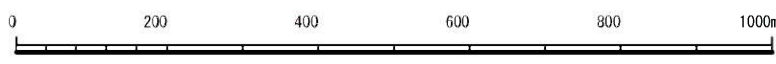
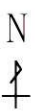
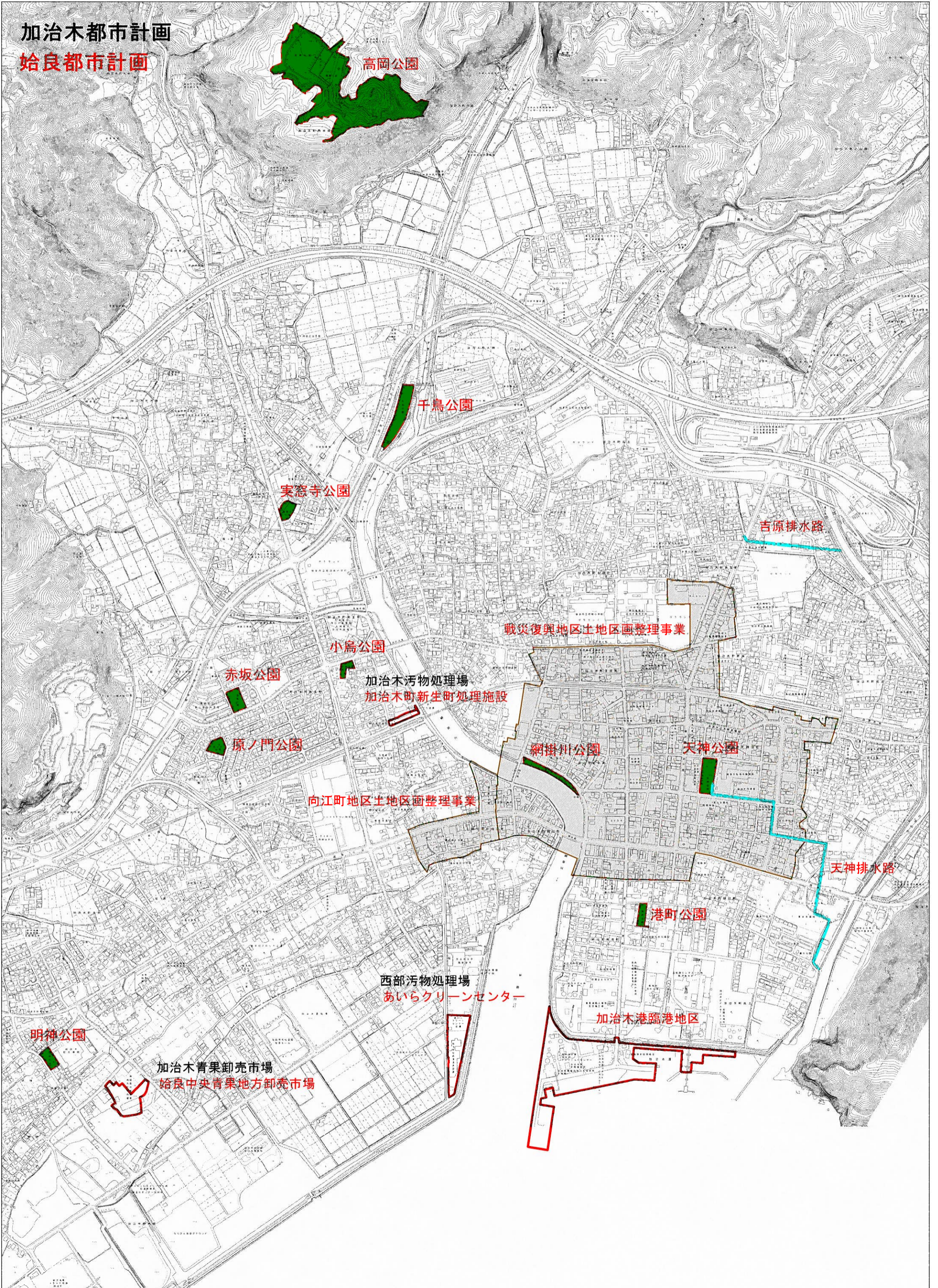
区域	公園番号		公園名称	都市計画決定年月日 (当初)
	区分	規模番号		
加治木	2	2 1	天神公園	昭和31年5月26日
	2	2 2	網掛川公園	昭和31年5月26日
	2	2 3	美窓寺公園	昭和55年2月12日
	2	2 4	赤坂公園	昭和58年10月20日
	2	2 5	原ノ門公園	昭和58年10月20日
	2	2 6	小島公園	昭和58年10月20日
	2	2 7	港町公園	昭和63年9月28日
	2	2 8	千島公園	平成1年11月1日
	2	2 9	明神公園	平成5年3月9日
蒲生	4	4 1	高岡公園	昭和51年1月23日
	1	2	町中児童公園	昭和30年3月31日
始良	2	2 1	宮島東公園	昭和31年8月27日
	2	2 2	宮島公園	昭和47年12月5日
	2	2 3	宮島西公園	昭和47年12月5日
	2	2 4	俵原団地第一公園	昭和47年12月5日
	2	2 5	俵原団地第二公園	昭和47年12月5日
	2	2 6	池島公園	昭和47年12月5日
	2	2 7	南宮島公園	昭和53年6月17日
	2	2 8	西宮島公園	昭和53年6月17日
	3	3 1	思川公園	昭和56年10月1日
	3	3 2	船津公園	昭和53年6月21日



(変更後)

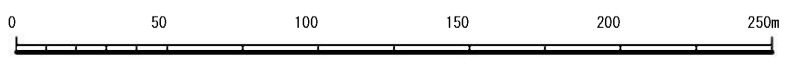
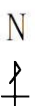
No.	公園番号		名称	都市計画決定年月日 (当初)	備考
	区分	規模番号			
1	2	2 1	町中児童公園	昭和30年3月31日	公園番号変更
2	2	2 2	天神公園	昭和31年5月26日	公園番号変更
3	2	2 3	網掛川公園	昭和31年5月26日	公園番号変更
4	2	2 4	宮脇児童公園	昭和31年8月27日	公園番号変更
5	2	2 5	宮島東公園	昭和47年12月5日	公園番号変更
6	2	2 6	宮島西公園	昭和47年12月5日	公園番号変更
7	2	2 7	俵原団地東公園	昭和47年12月5日	公園番号・名称変更
8	2	2 8	俵原団地西公園	昭和47年12月5日	公園番号・名称変更
9	2	2 9	池島公園	昭和47年12月5日	公園番号変更
10	2	2 10	南宮島公園	昭和53年6月17日	公園番号変更
11	2	2 11	永池公園	昭和54年3月30日	公園番号変更
12	2	2 12	美窓寺公園	昭和55年2月12日	公園番号変更
13	2	2 13	西宮島公園	昭和56年10月1日	公園番号変更
14	2	2 14	赤坂公園	昭和58年10月20日	公園番号変更
15	2	2 15	原ノ門公園	昭和58年10月20日	公園番号変更
16	2	2 16	小島公園	昭和58年10月20日	公園番号変更
17	2	2 17	港町公園	昭和63年9月28日	公園番号変更
18	2	2 18	千島公園	平成1年11月1日	公園番号変更
19	2	2 19	明神公園	平成5年3月9日	公園番号変更
20	3	3 1	思川公園	昭和47年11月24日	変更なし
21	3	3 2	船津公園	昭和53年6月21日	変更なし
22	4	4 1	高岡公園	昭和51年1月23日	変更なし
23	5	5 1	始良市総合運動公園	昭和59年12月5日	名称変更

加治木都市計画
始良都市計画

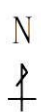
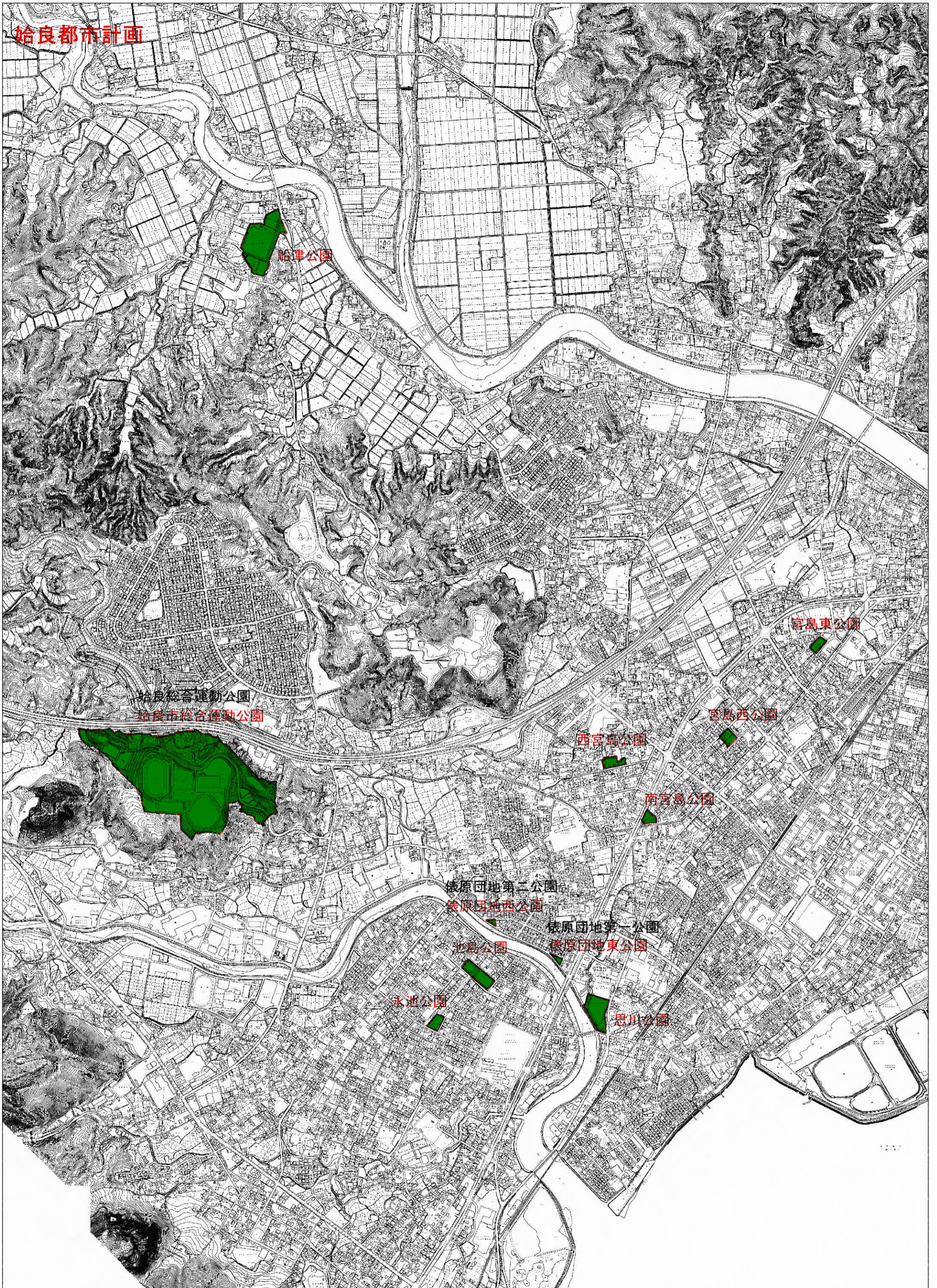


S = 1 : 10000

蒲生都市計画
始良都市計画



S = 1 : 2500



0 300 600 900 1200 1500m

S = 1 : 15000