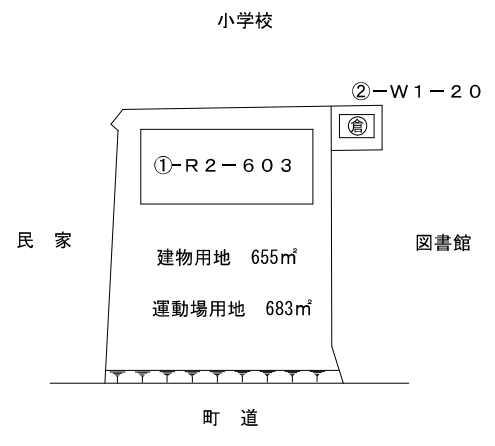


資料10 配送校の学校施設台帳

(令和4年度)

施設の配置図	縮尺	1/1200					学校名	加治木幼稚園	調査番号	都道府県	市町村	学校	整理番号	612
		4	6	2	2	5				7	0	8		

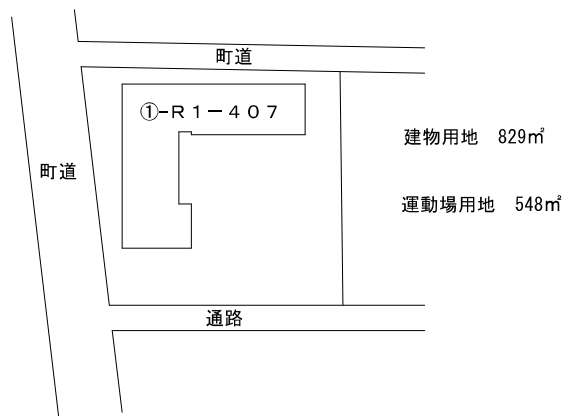
- 凡 例
- 建 物
- ⊖ 未とりこわし建物
  - ⊕ 危険建物
  - ⊖ 借用建物
  - ⊖ 一時使用建物
  - ⊖ 屋外 屋外教育環境整備事業によるもの
  - ⊖ 自転車置き場
  - ⊖ 倉庫
  - ⊖ 吹き抜けの道り廊下
  - ⊖ 塵焼き場
  - ⊖ バックネット
  - ⊖ 井戸



凡例

建築物

- ⊖ 未とりこわし建物
- ⊖ 危険建物
- ⊖ 借用建物
- ⊖ 一時使用建物
- ⊖ 屋外 屋外教育環境整備事業によるもの
- ⊖ 自転車置き場
- ⊖ 倉庫
- ⊖ 吹き抜けの道り廊下
- ⊖ 塵焼き場
- ⊖ バックネット
- ⊖ 井戸



方位

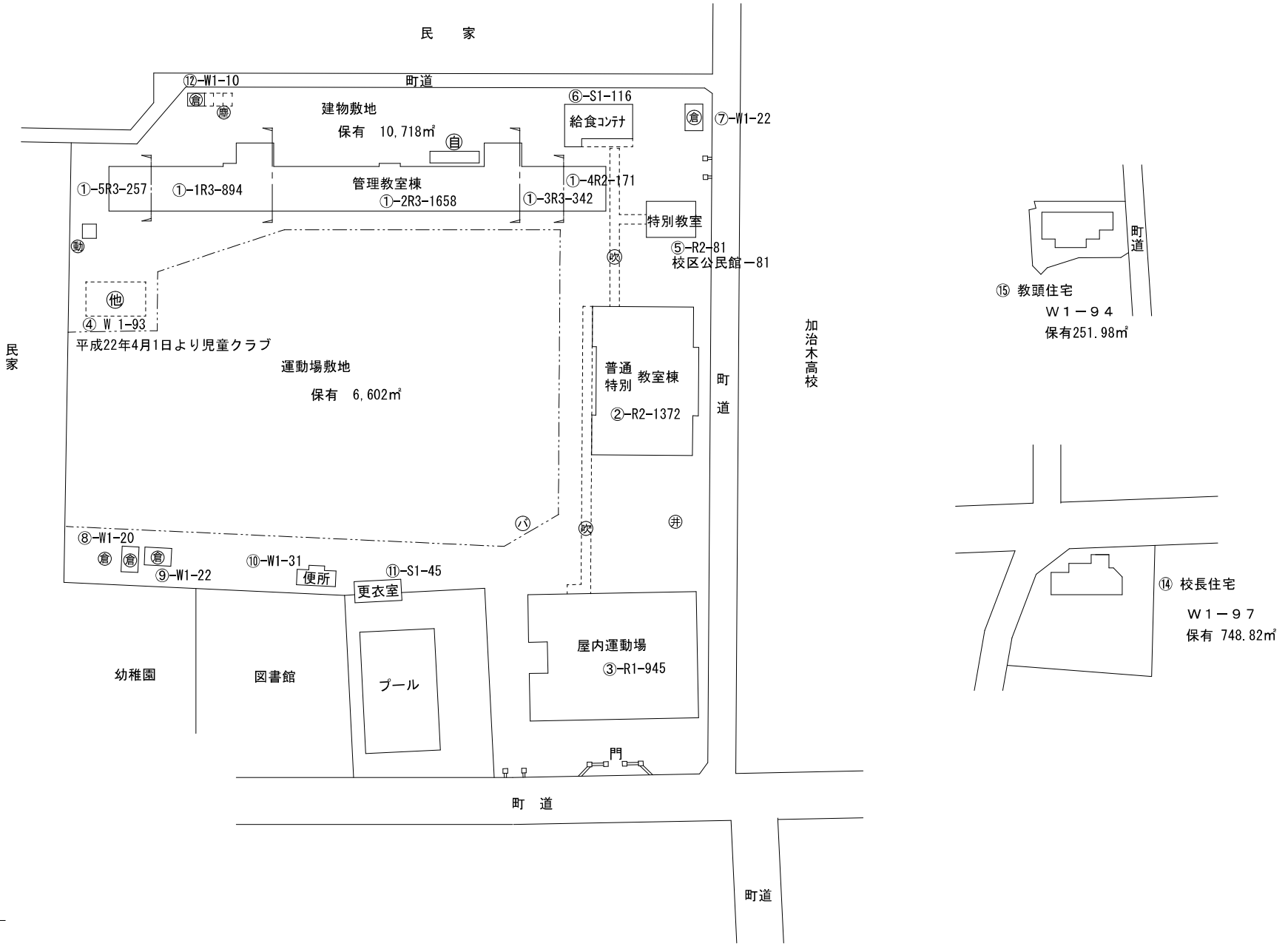


(北に矢印を付す)

凡例

建物

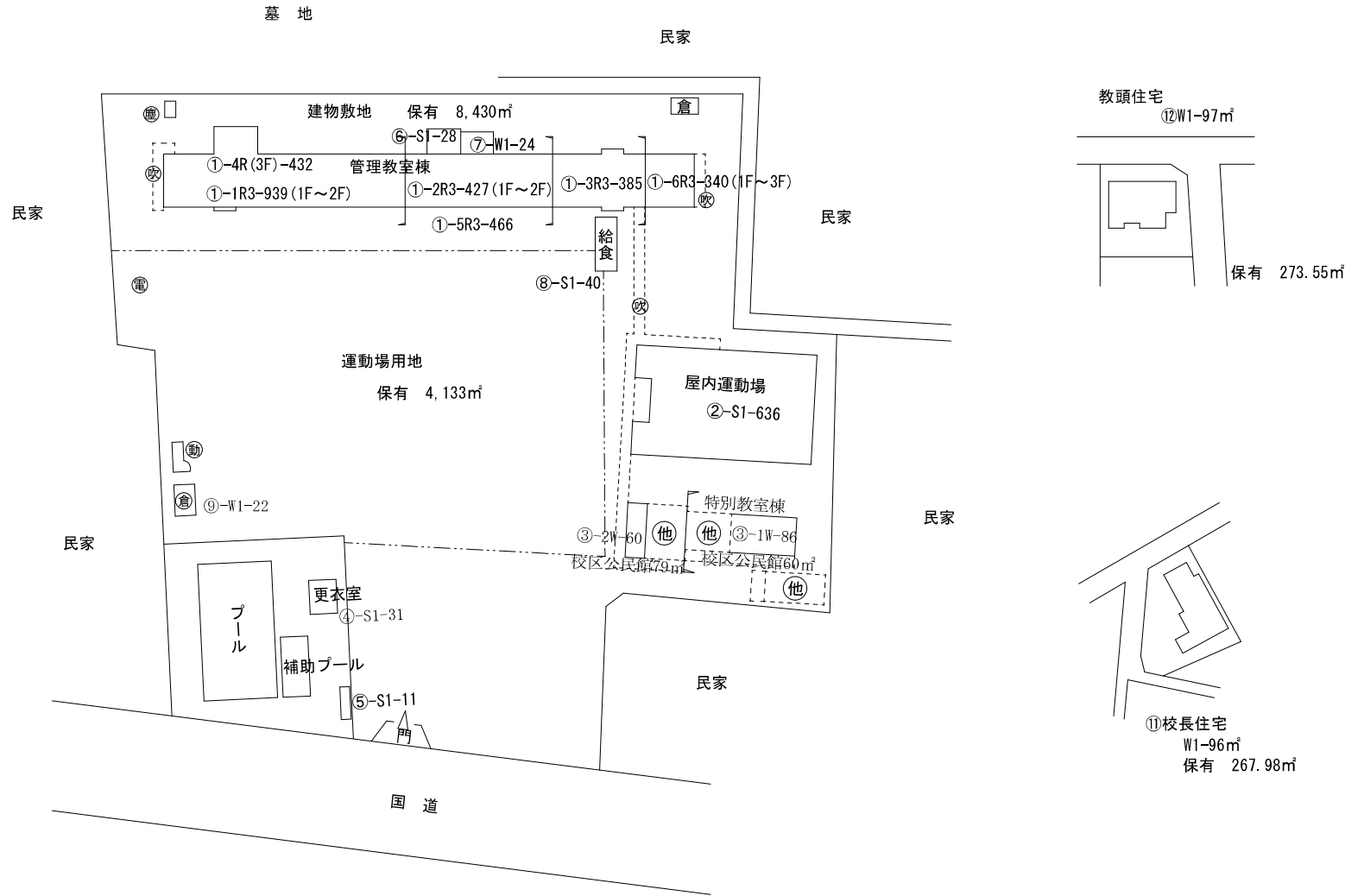
- ⊖ 未とりこわし建物
- ⊖ 危険建物
- ⊖ 借用建物
- ⊖ 一時使用建物
- ⊖ 屋外 屋外教育環境整備事業によるもの
- ⊖ 自転車置き場
- ⊖ 倉庫
- ⊖ 吹き抜けの通り廊下
- ⊖ 焼場
- ⊖ バックネット
- ⊖ 井戸



凡例

建物

- ⊖ 未とりこわし建物
- ⊖ 危険建物
- ⊖ 借用建物
- ⊖ 一時使用建物
- ⊖ 屋外 屋外教育環境整備事業によるもの
- ⊖ 自転車置き場
- ⊖ 倉庫
- ⊖ 吹き抜けの通り廊下
- ⊖ 塵焼き場
- ⊖ バックネット
- ⊖ 井戸



(令和4年度)

施設の配置図

縮尺

1/1200

0 10 20 30 40 50

学校名

竜門小学校

調査番号

(都道府県) 4 6 (市町村) 2 2 5 (学 校) 1 3 7 4

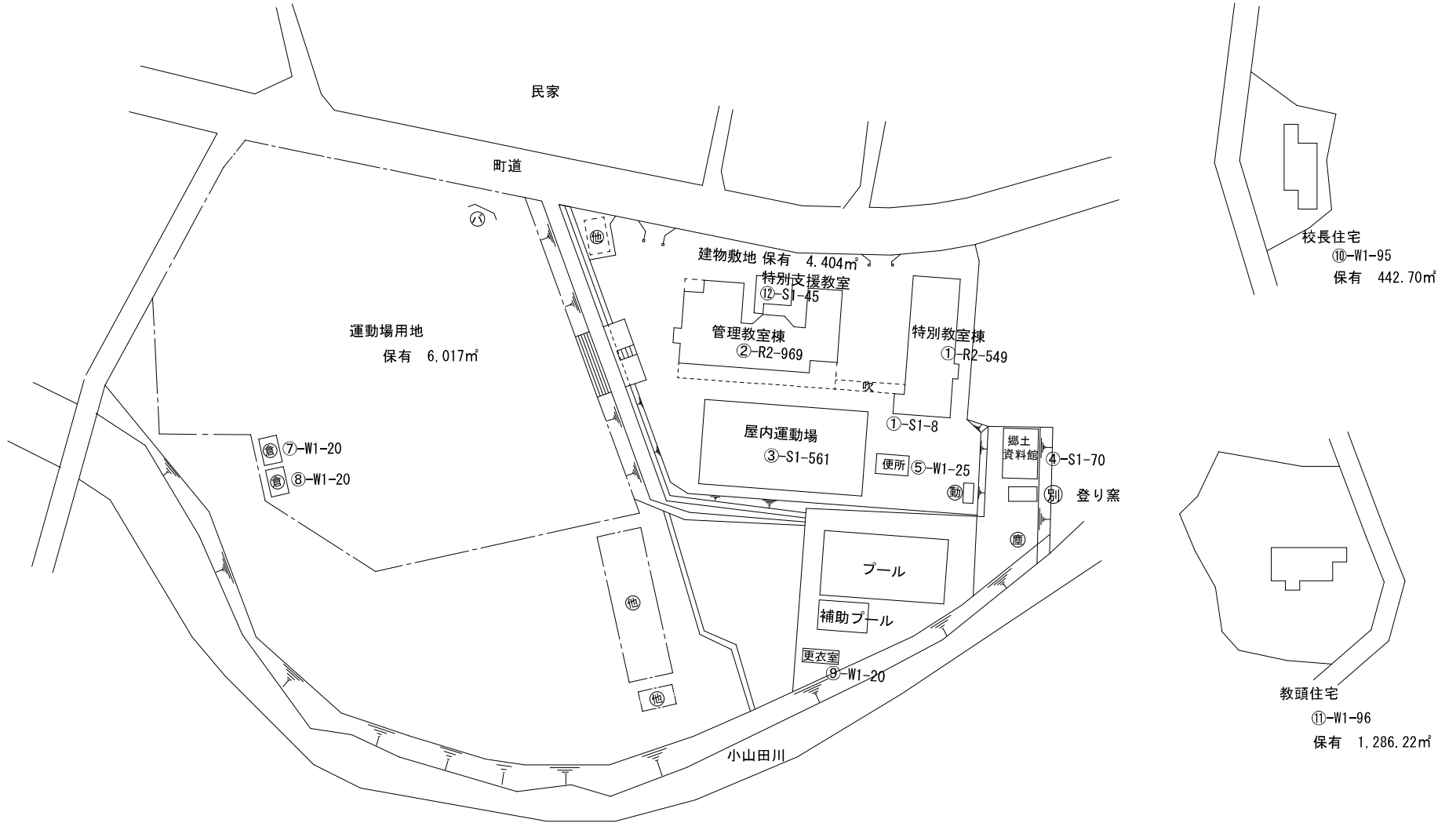
整理番号

616

凡例

建 物

- ⊖ 未とりこわし建物
- ⊖ 危険建物
- ⊖ 借用建物
- ⊖ 一時使用建物
- ⊖ 屋外 屋外教育環境整備事業によるもの
- ⊖ 自転車置き場
- ⊖ 倉庫
- ⊖ 吹き抜けの道り廊下
- ⊖ 焼場
- ⊖ バックネット
- ⊖ 井戸




(令和4年度)

施設の配置図

縮尺

1/1200



学校名

永原小学校

調査番号

462251375

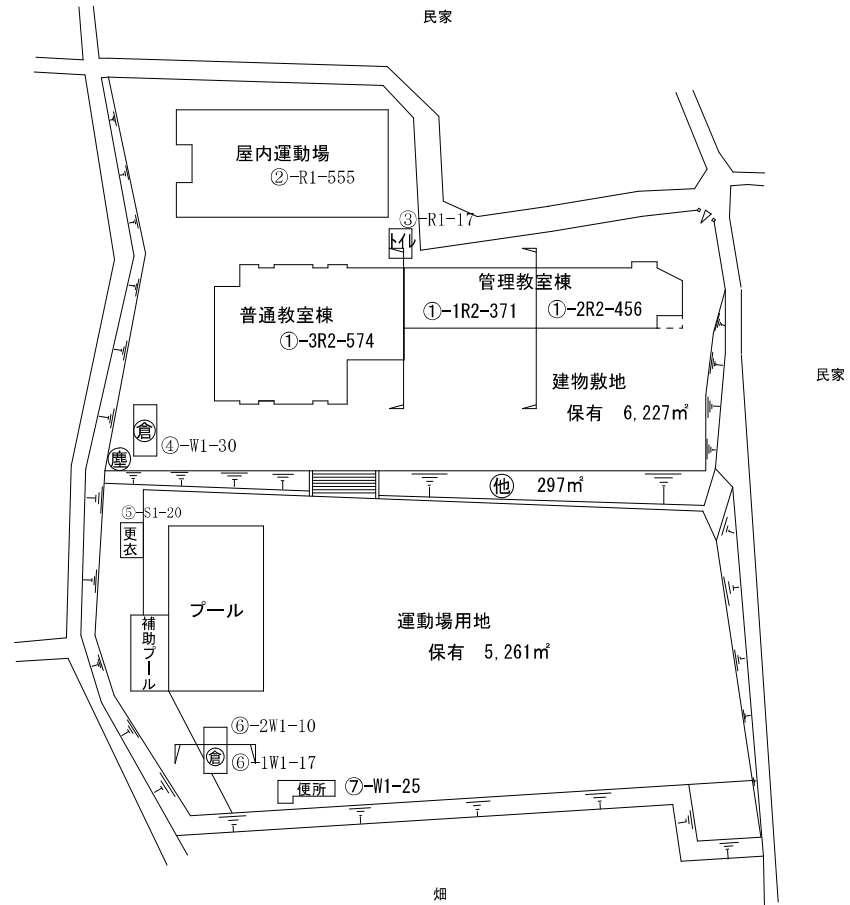
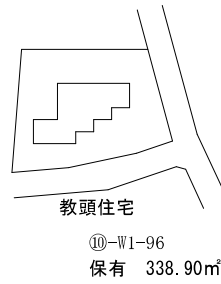
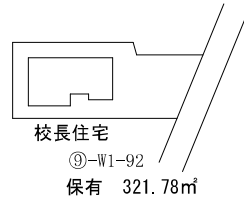
整理番号

617

凡例

建物

- ⊖ 未とりこわし建物
- ⊖ 危険建物
- ⊖ 借用建物
- ⊖ 一時使用建物
- ⊖ 屋外 屋外教育環境整備事業によるもの
- ⊖ 自転車置き場
- ⊖ 倉庫
- ⊖ 吹き抜けの通り廊下
- ⊖ 塵焼き場
- ⊖ バックネット
- ⊖ 井戸



方位



(北に矢印を付す)

(令和4年度)

施設の配置図

縮尺

1 : 1500

0 10 20 30 40 50 60

学校名

加治木小学校

調査番号

(都道府県) 46 (市町村) 225 (学校) 1904

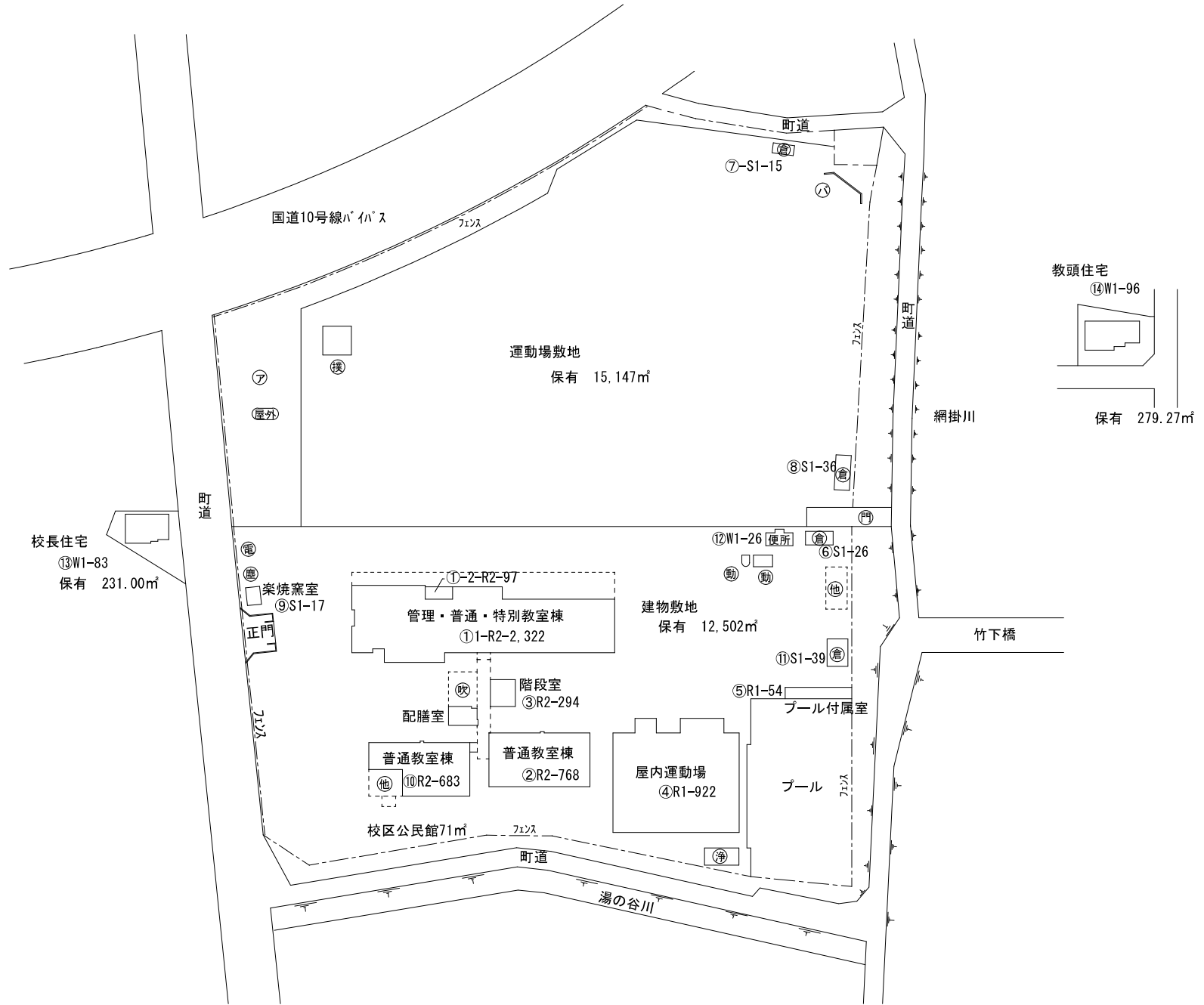
整理番号

618

凡例

建物

- ⊖ 未とりこわし建物
- ⊖ 危険建物
- ⊖ 借用建物
- ⊖ 一時使用建物
- ⊖ 屋外 屋外教育環境整備事業によるもの
- ⊖ 自転車置き場
- ⊖ 倉庫
- ⊖ 吹き抜けの遊り廊下
- ⊖ 焼場
- ⊖ バックネット
- ⊖ 井戸

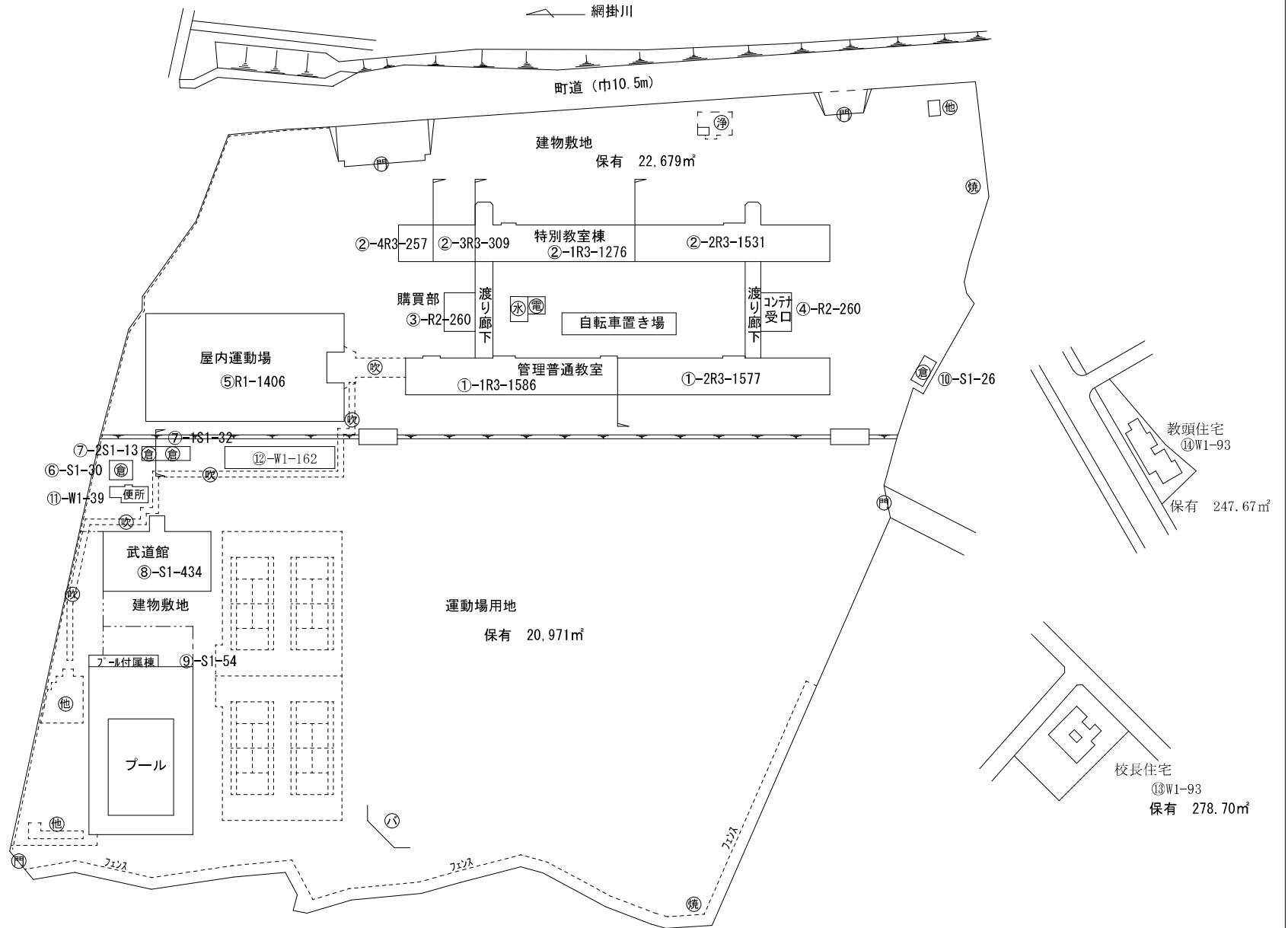


(北に矢印を付す)

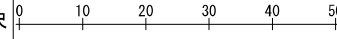
凡例

建物

- ⊖ 未とりこわし建物
- ⊖ 危険建物
- ⊖ 借用建物
- ⊖ 一時 一時使用建物
- ⊖ 屋外 屋外教育環境整備事業によるもの
- ⊖ 自転車置き場
- ⊖ 倉庫
- ⊖ 吹き抜けの遊り廊下
- ⊖ 焼置き場
- ⊖ バックネット
- ⊖ 井戸



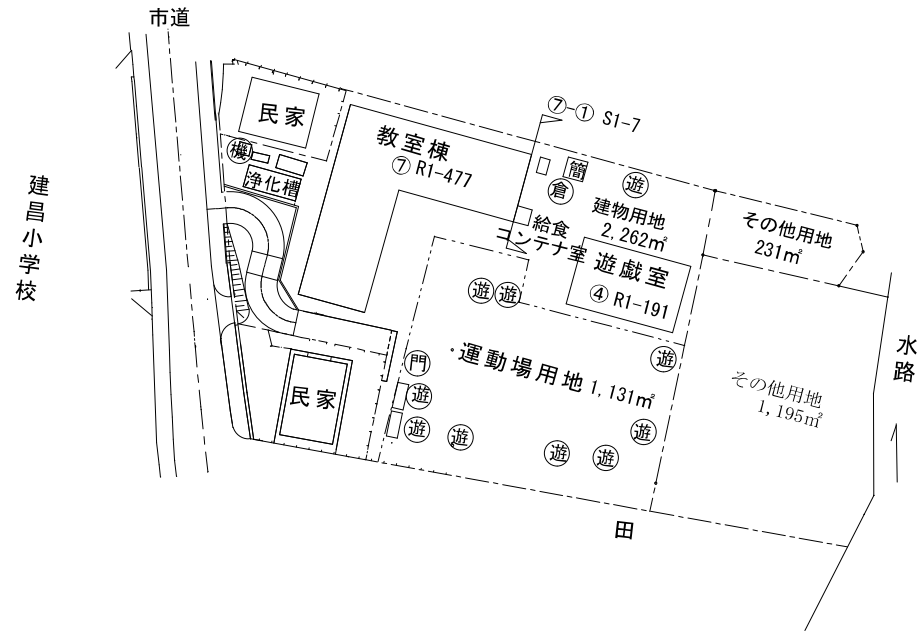




凡例

建物

- ⊖ 未とりこわし建物
- ⊖ 危険建物
- ⊖ 借用建物
- ⊖ 一時使用建物
- ⊖ 屋外 屋外教育環境整備事業によるもの
- ⊖ 自転車置き場
- ⊖ 倉庫
- ⊖ 吹き抜けの遊り廊下
- ⊖ 焼場
- ⊖ バックネット
- ⊖ 井戸



方位

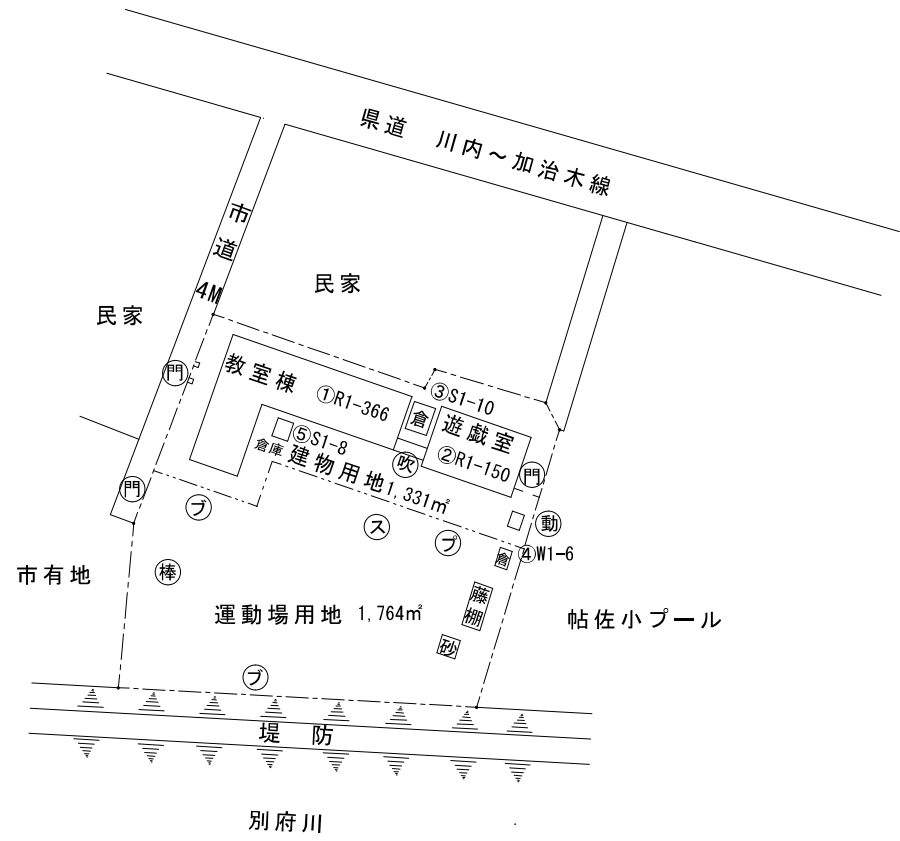


(北に矢印を付す)

凡例

建物

- ⊖ 未とりこわし建物
- ⊖ 危険建物
- ⊖ 借用建物
- ⊖ 一時使用建物
- ⊖ 屋外 屋外教育環境整備事業によるもの
- ⊖ 自転車置き場
- ⊖ 倉庫
- ⊖ 吹き抜けの遊り廊下
- ⊖ 塵焼き場
- ⊖ バックネット
- ⊖ 井戸



(令和4年度)

施設の配置図

縮尺

1/1200

学校名

帖佐小学校

調査番号

4 6 2 2 5 1 3 7 8

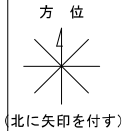
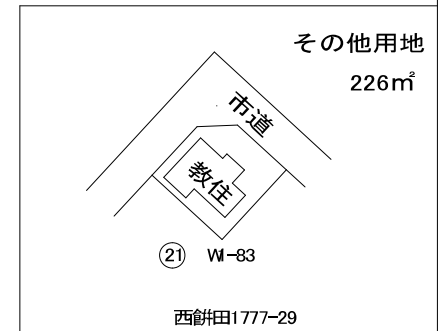
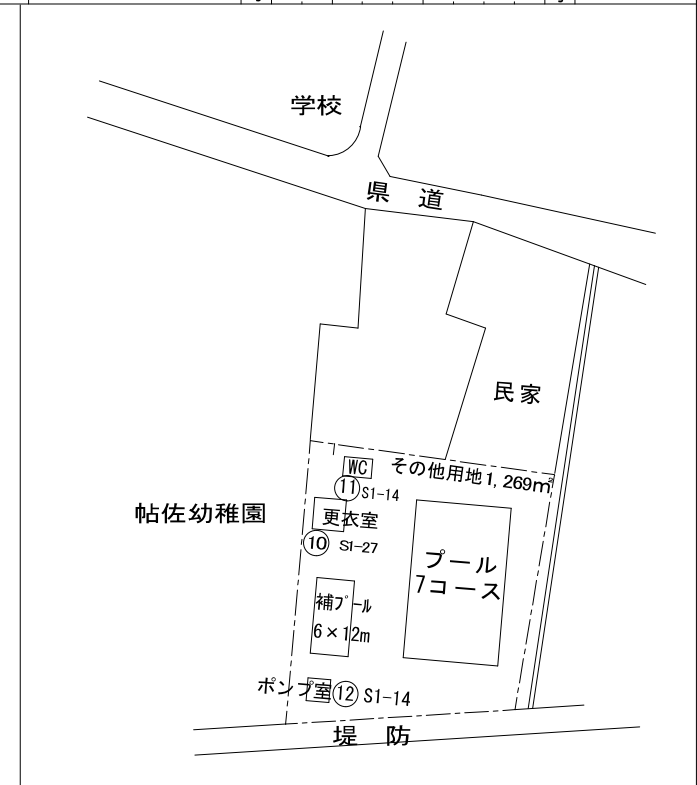
整理番号

623

凡例

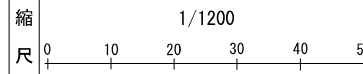
建物

- ⊖ 未とりこわし建物
- ⊖ 危険建物
- ⊖ 借用建物
- ⊖ 一時使用建物
- ⊖ 屋外 屋外教育環境整備事業によるもの
- ⊖ 自転車置き場
- ⊖ 倉庫
- ⊖ 吹き抜けの通り廊下
- ⊖ 塵焼き場
- ⊖ バックネット
- ⊖ 井戸



(令和4年度)

施設の配置図



学校名

重富小学校

調査番号

(都道府県) 4 6 (市町村) 2 2 5 (学 校) 1 3 8 1

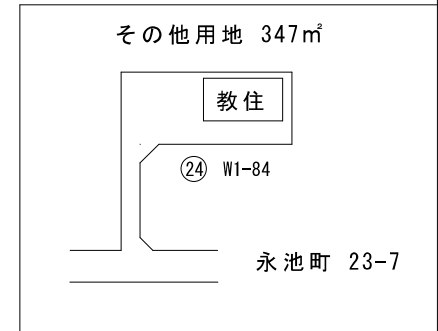
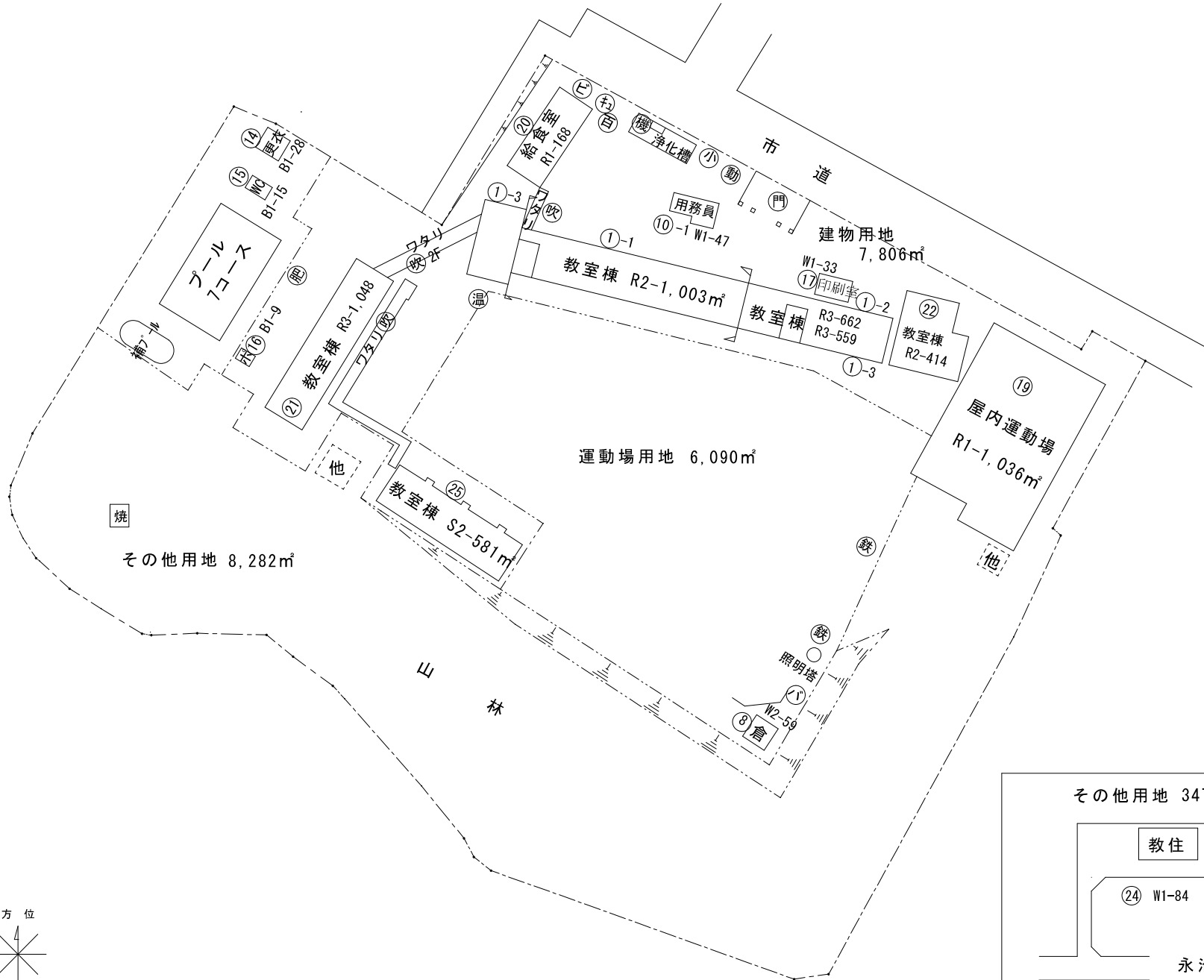
整理番号

626

凡例

建 物

- ⑥ 未とりこわし建物
- ⑦ 危険建物
- ⑧ 借用建物
- ⑨ 一時使用建物
- ⑩ 屋外 屋外教育環境整備事業によるもの
- ⑪ 自転車置き場
- ⑫ 倉庫
- ⑬ 吹き抜けの通り廊下
- ⑭ 塵焼き場
- ⑮ バックネット
- ⑯ 井戸



(令和4年度)

施設の配置図

縮尺

1/1200

学校名

山田小学校

調査番号

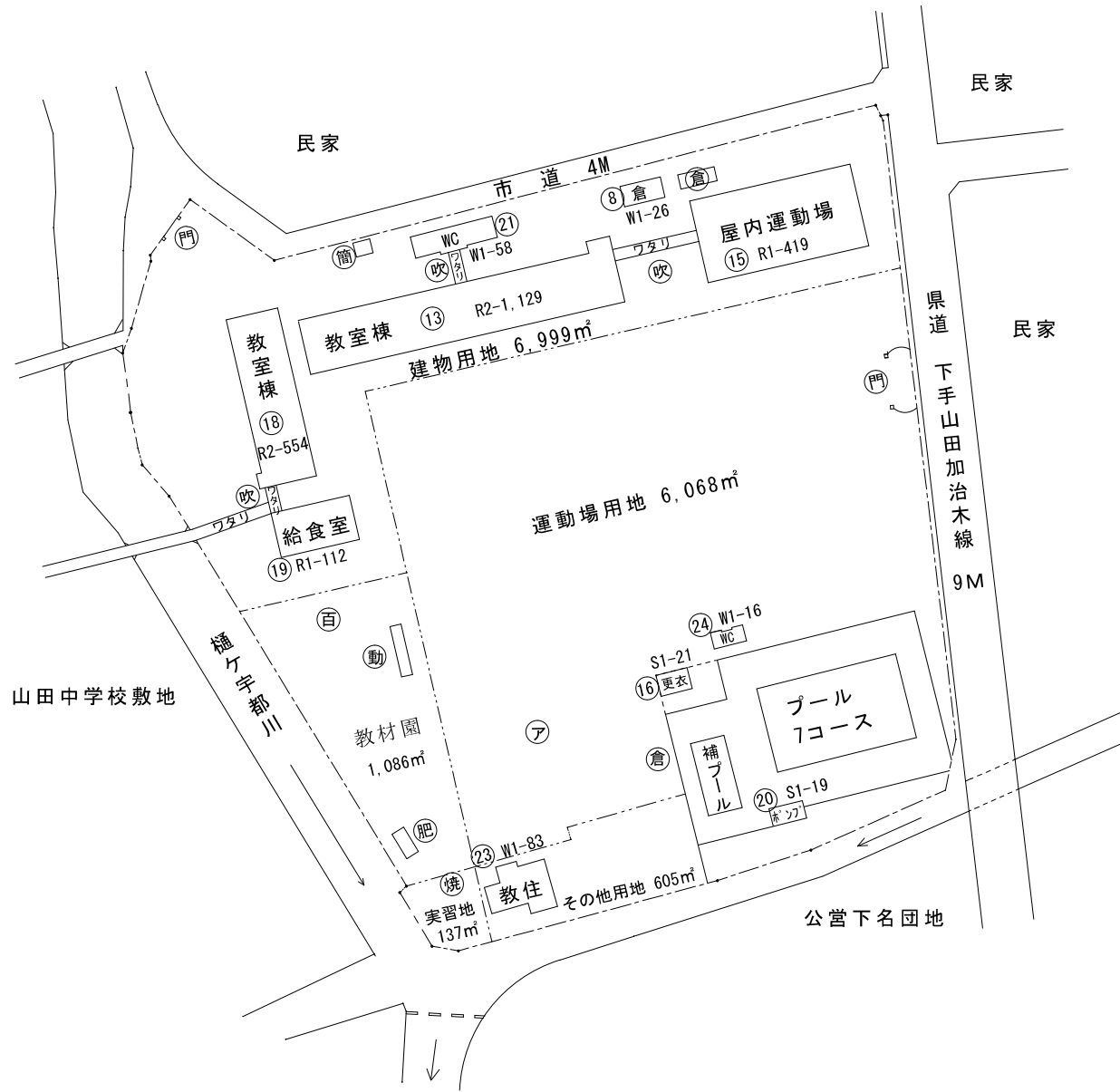
(都道府県) (市町村) (学校) 整理番号

627

凡例

建物

- (未) 未とりこわし建物
- (危) 危険建物
- (借) 借用建物
- (一時) 一時使用建物
- (屋外) 屋外教育環境整備事業によるもの
- (自) 自転車置き場
- (倉) 倉庫
- (吹) 吹き抜けの遊り廊下
- (焼) 焼つき場
- (バ) バックネット
- (井) 井戸



(令和4年度)

施設の配置図

縮尺

1/1200

学校名

北山小学校

調査番号

462251383

整理番号

628

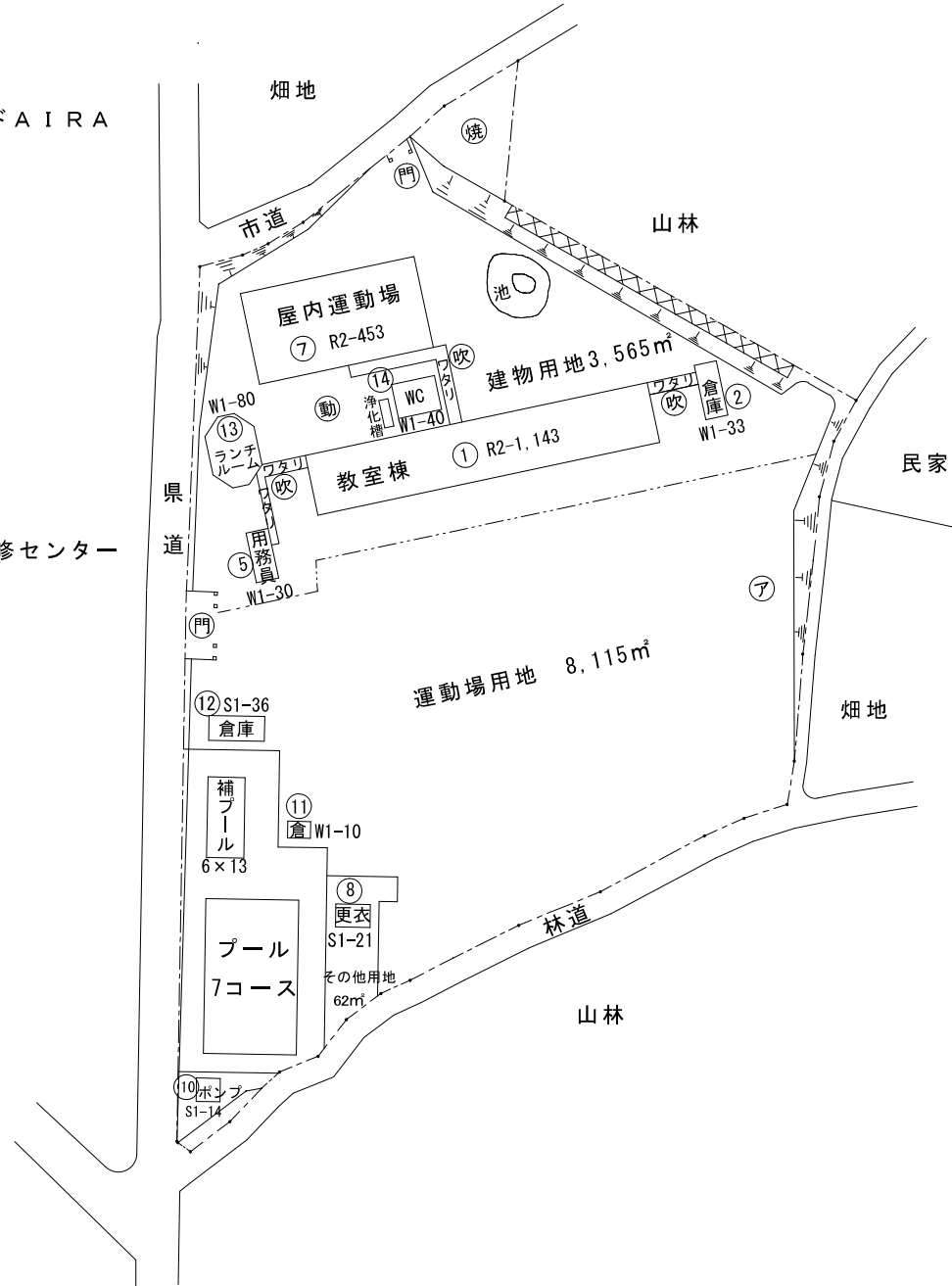
凡例

建物

- ⑥ 未とりこわし建物
- ⑦ 危険建物
- ⑧ 借用建物
- ⑨ 一時使用建物
- ⑩ 屋外 屋外教育環境整備事業によるもの
- ⑪ 自転車置き場
- ⑫ 倉庫
- ⑬ 吹き抜けの通り廊下
- ⑭ 焼場
- ⑮ バックネット
- ⑯ 井戸


スターランドAIRA

北山野外研修センター



(北に矢印を付す)

その他用地 260㎡



⑯ W1-84

北山 852-3

その他用地 220㎡



⑮ W1-80

北山 838-10

(令和4年度)

施設の配置図

縮尺

1/1200

学校名

始良小学校

調査番号

(都道府県) (市町村) (学 校) 4 6 2 2 5 1 6 8 2

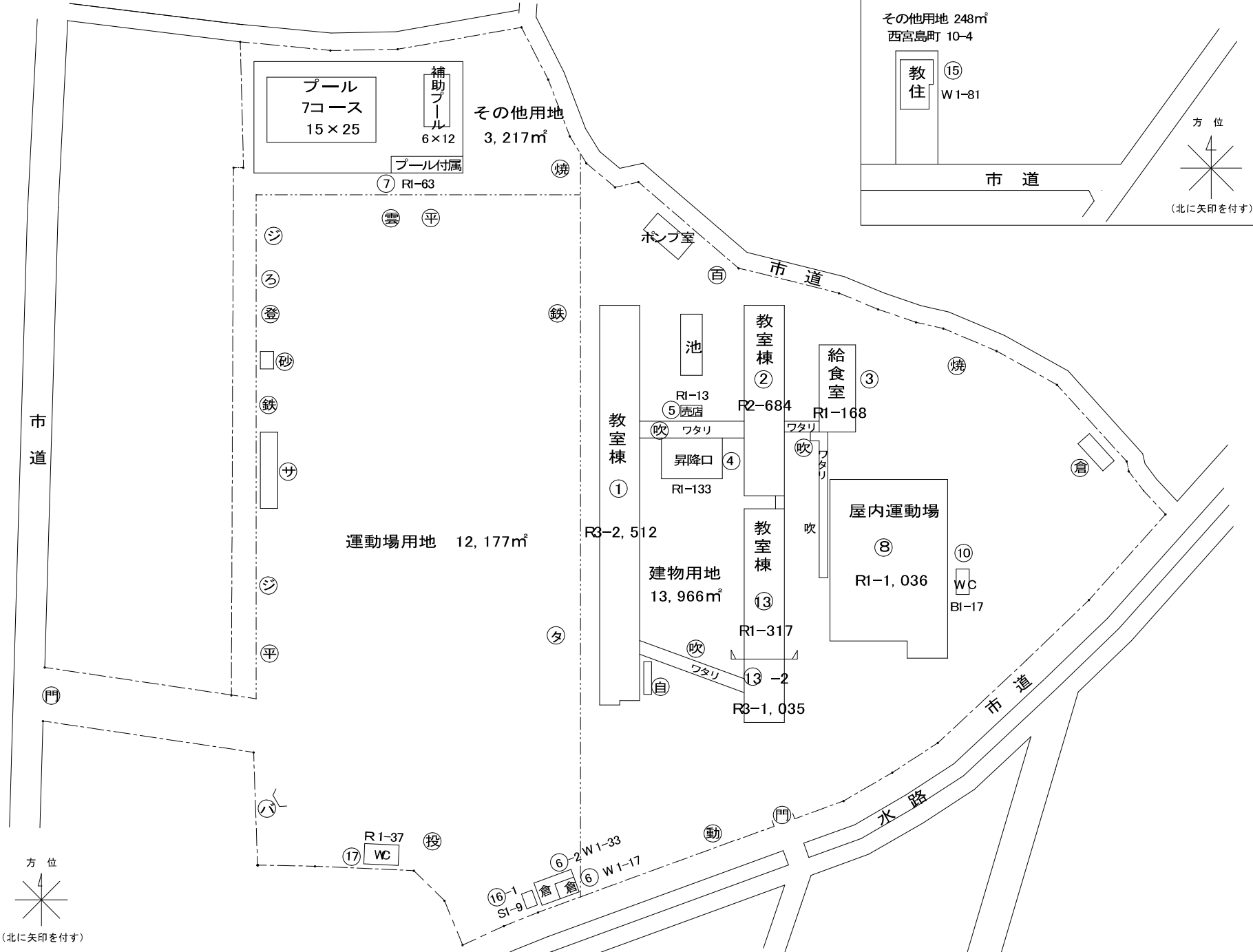
整理番号

629

凡例

建 物

- ⑆ 未とりこわし建物
- ⑆ 危険建物
- ⑆ 借用建物
- ⑆ 一時 一時使用建物
- ⑆ 屋外 屋外教育環境整備事業によるもの
- ⑆ 自転車置き場
- ⑆ 倉庫
- ⑆ 吹き抜けの遊り廊下
- ⑆ 塵焼き場
- ⑆ バックネット
- ⑆ 井戸



(令和4年度)

施設の配置図

縮尺

1/1200

学校名

西始良小学校

調査番号

(都道府県) (市町村) (学校)  
4 6 2 2 5 1 6 9 0

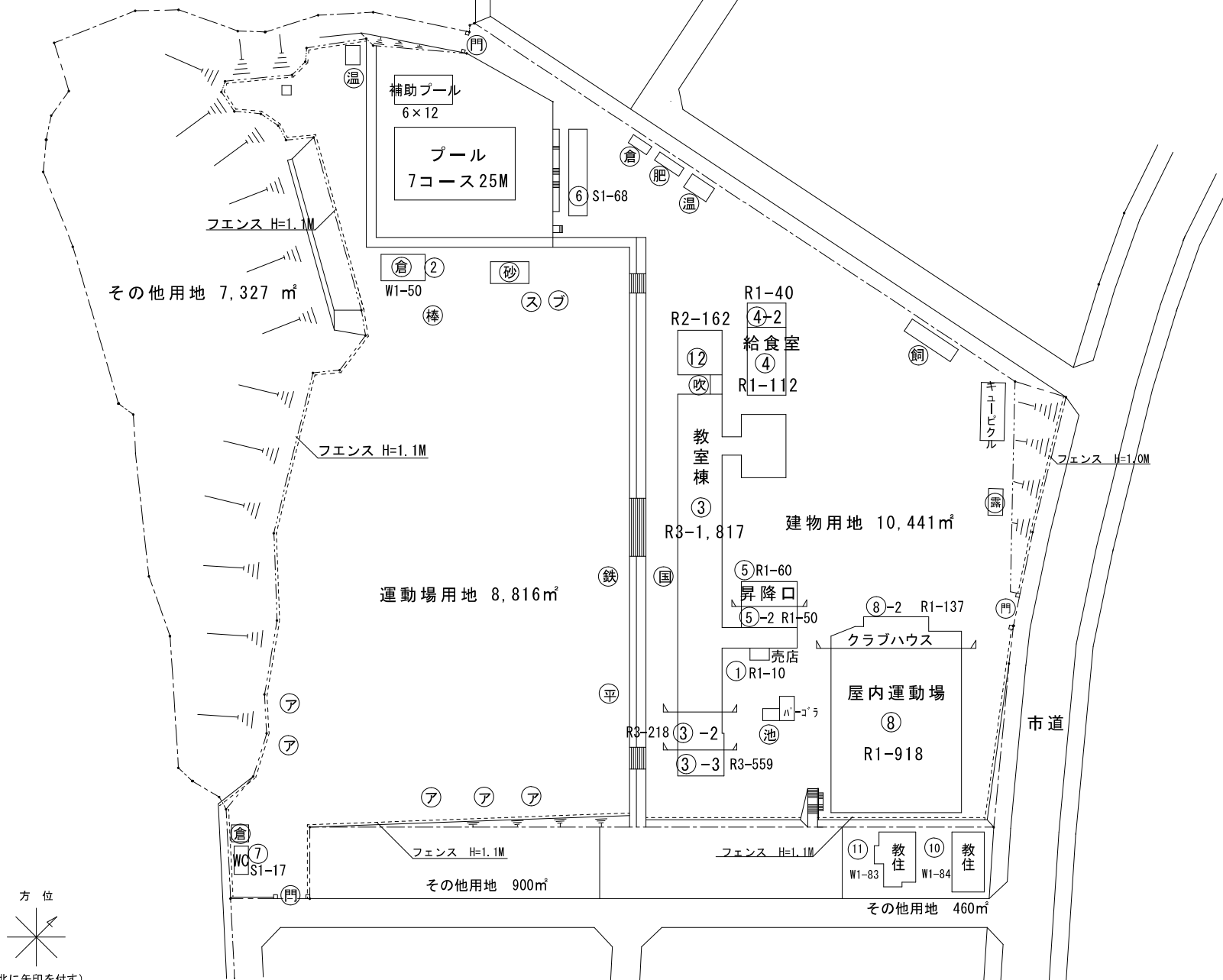
整理番号

630

凡例

建物

- ⑥ 未とりこわし建物
- ⑦ 危険建物
- ⑧ 借用建物
- ⑨ 一時使用建物
- ⑩ 屋外 屋外教育環境整備事業によるもの
- ⑪ 自転車置き場
- ⑫ 倉庫
- ⑬ 吹き抜けの道り廊下
- ⑭ 塵焼き場
- ⑮ バックネット
- ⑯ 井戸





(令和4年度)

施設の配置図

縮尺

1/1200

学校名

帖佐中学校

調査番号

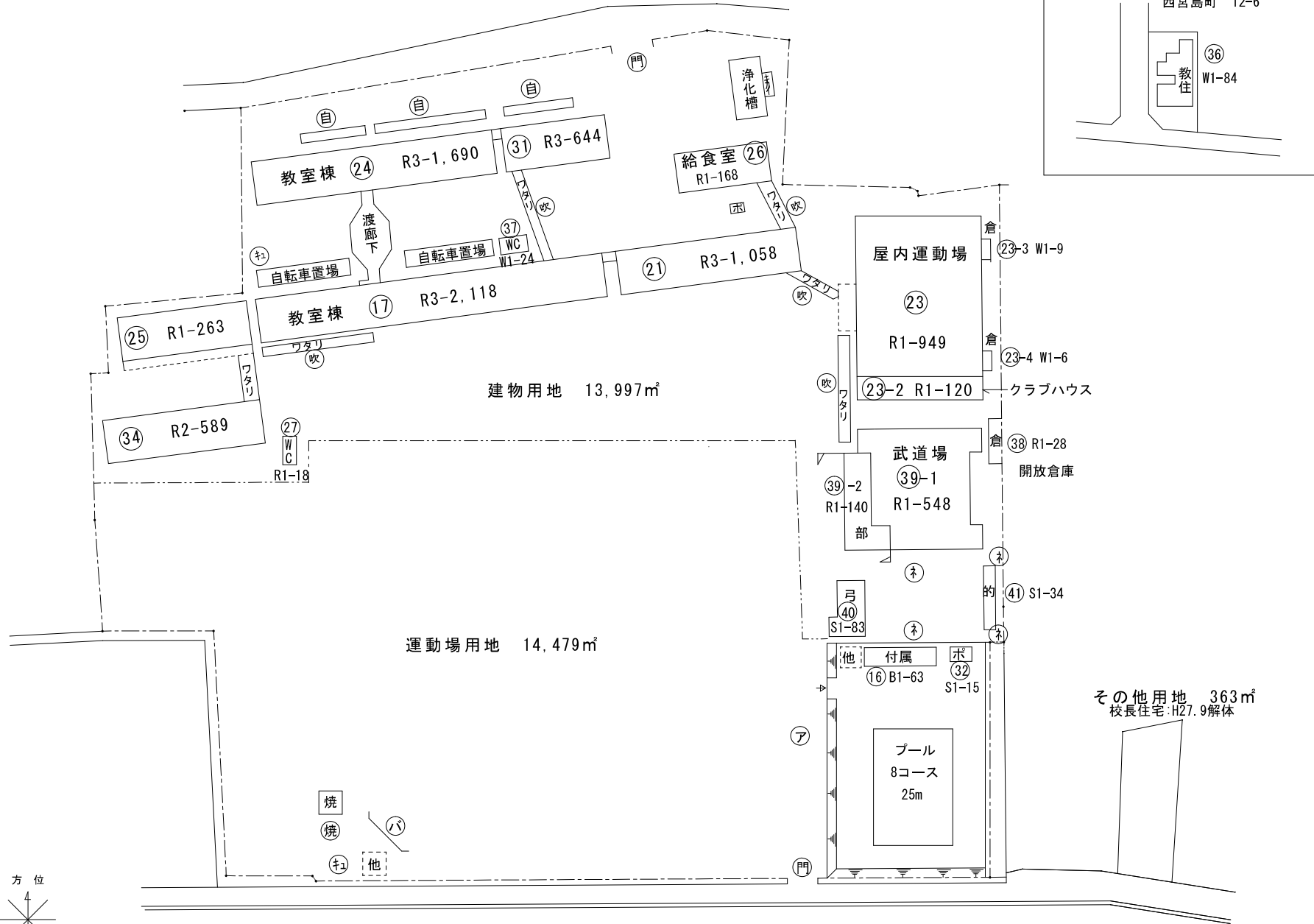
(都道府県) 46 (市町村) 225 (学 校) 4182 整理番号

631

凡例

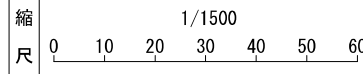
建 物

- ⑥ 未とりこわし建物
- ⑧ 危険建物
- ⑨ 借用建物
- ⑩ 一時使用建物
- ⑪ 屋外 屋外教育環境整備事業によるもの
- ⑫ 自転車置き場
- ⑬ 倉庫
- ⑭ 吹き抜けの通り廊下
- ⑮ 焼置き場
- ⑯ バックネット
- ⑰ 井戸



(令和4年度)

施設の配置図



学校名

重富中学校

調査番号

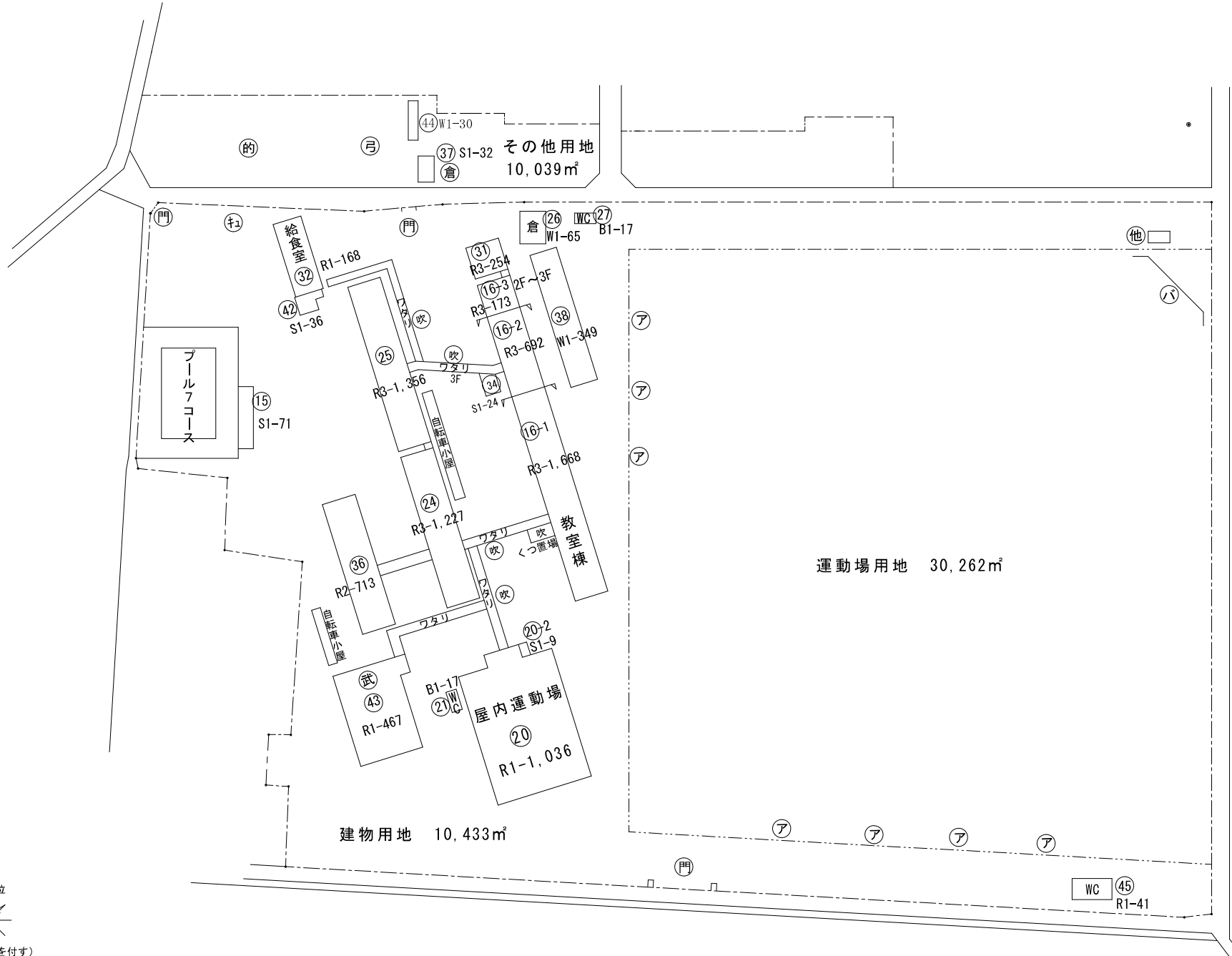
(都道府県)	(市町村)	(学校)	整理番号
46	225	4183	

632

凡例

建物

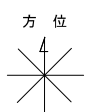
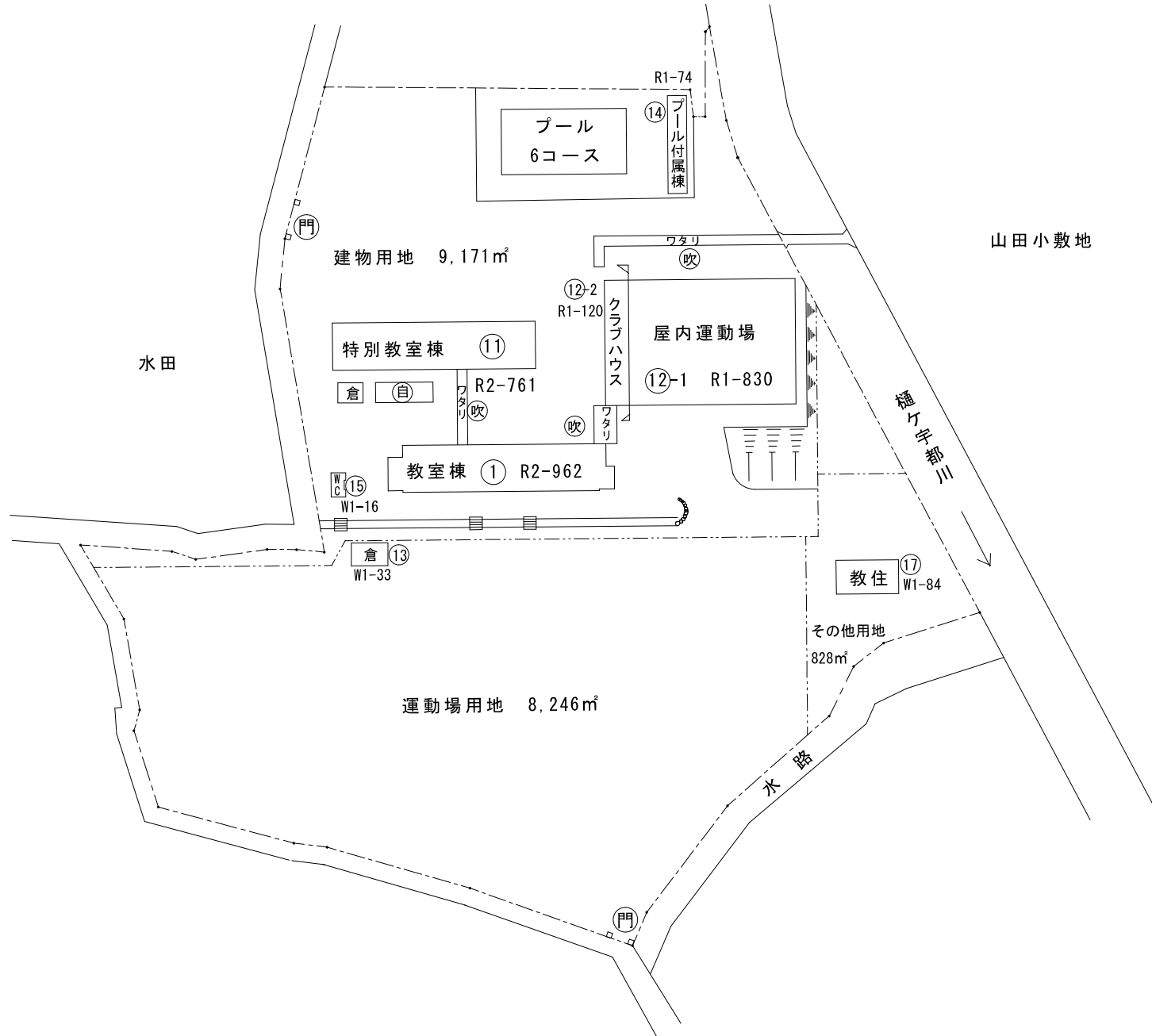
- (未) 未とりこわし建物
- (危) 危険建物
- (借) 借用建物
- (一時) 一時使用建物
- (屋外) 屋外教育環境整備事業によるもの
- (自) 自転車置き場
- (倉) 倉庫
- (吹) 吹き抜けの通り廊下
- (塵) 塵焼き場
- (バ) バックネット
- (井) 井戸



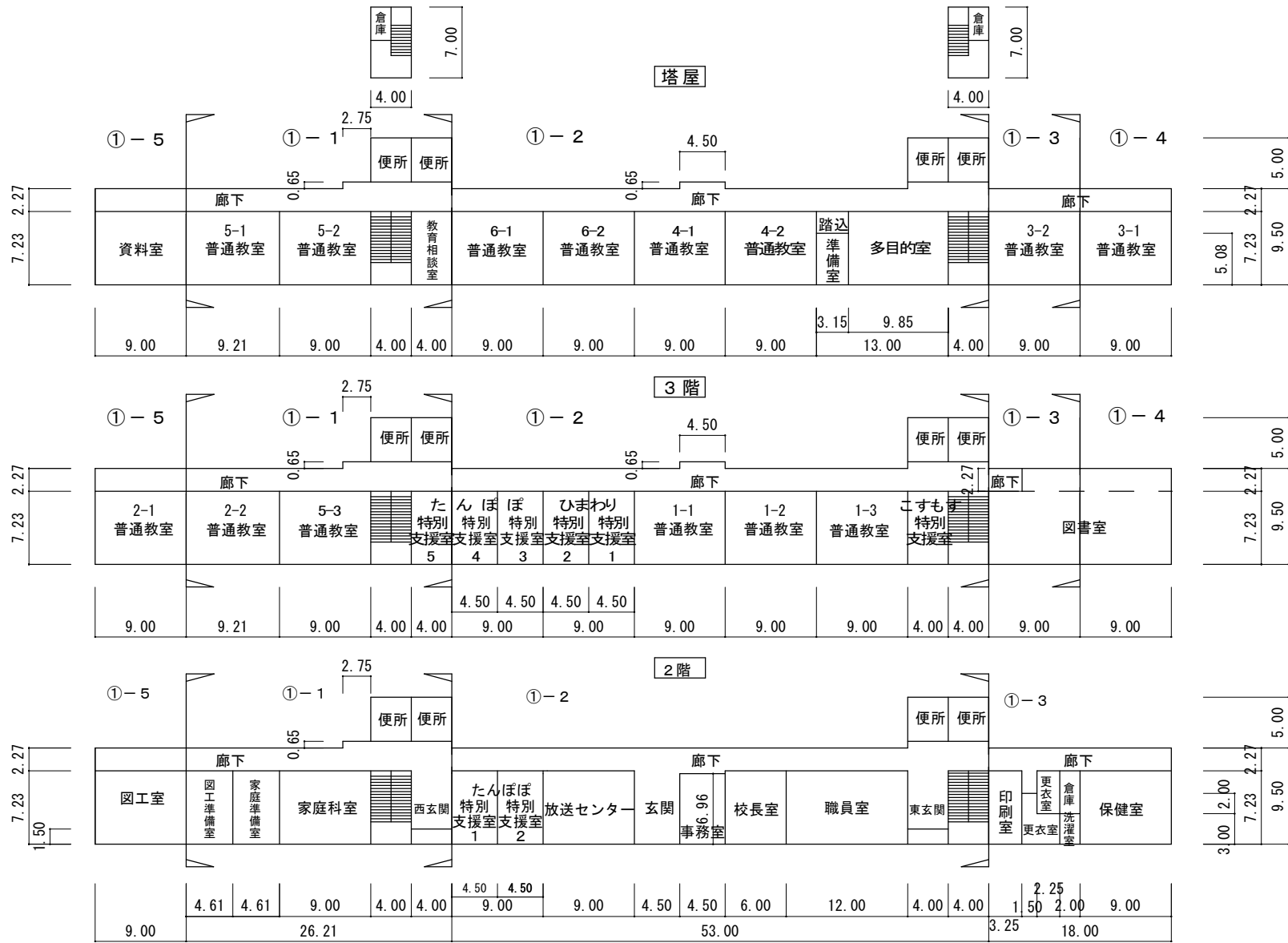
凡例

建物

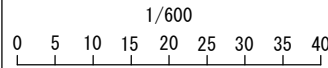
- ⑥ 未とりこわし建物
- ⑦ 危険建物
- ⑧ 借用建物
- ⑨ 一時使用建物
- ⑩ 屋外 屋外教育環境整備事業によるもの
- ⑪ 自転車置き場
- ⑫ 倉庫
- ⑬ 吹き抜けの遊り廊下
- ⑭ 塵焼き場
- ⑮ バックネット
- ⑯ 井戸



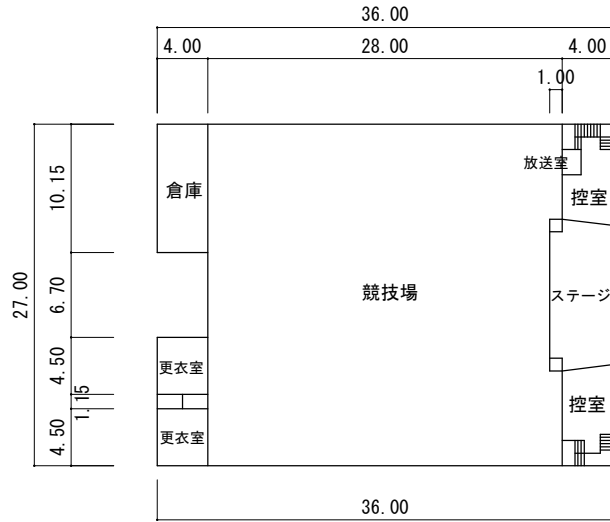
(北に矢印を付す)



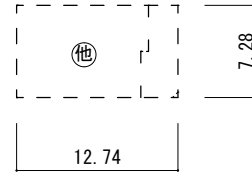
① 管理教室棟 1階



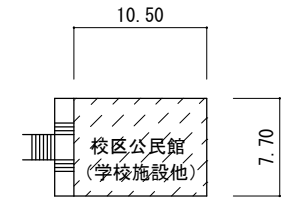
都道府県	(市町村)	(学校)	整理番号
4 6	2 2 5	1 3 7 2	



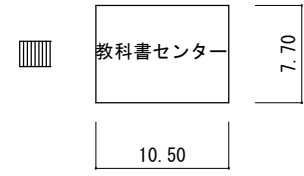
③ 屋内運動場



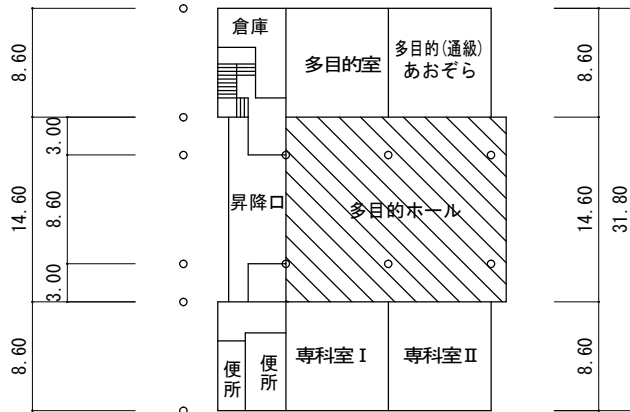
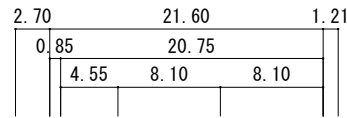
④ 特殊学級棟



2階

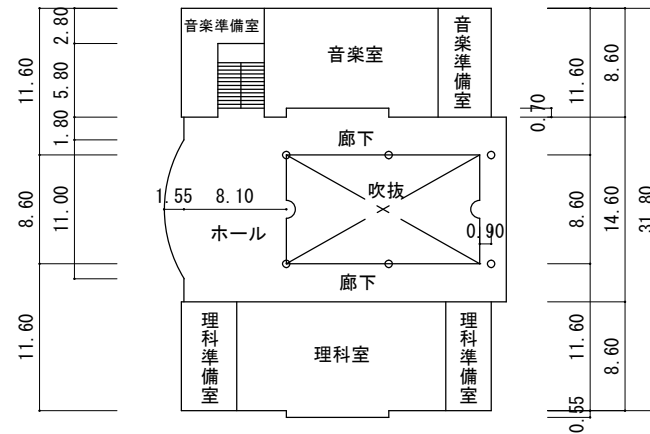



⑤ 特別教室棟 1階




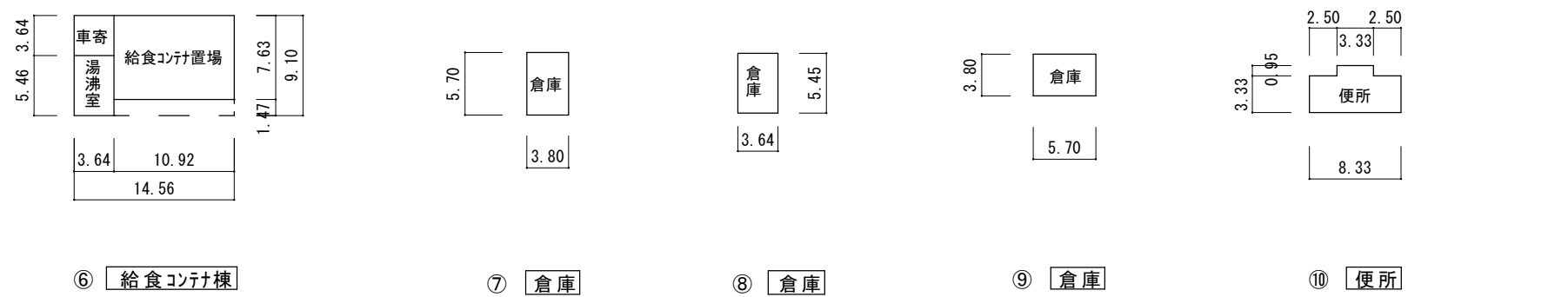
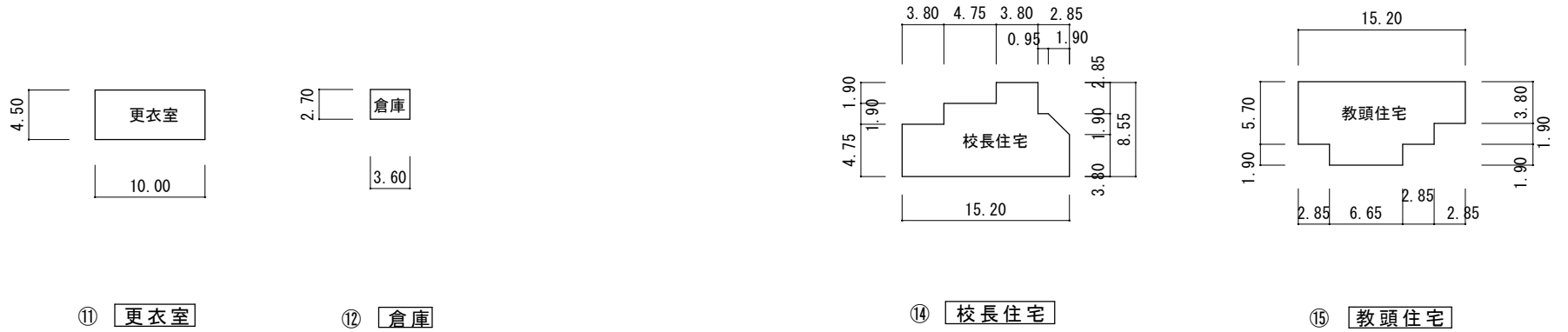
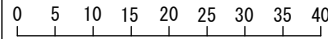
1階

② 普通特別教室棟




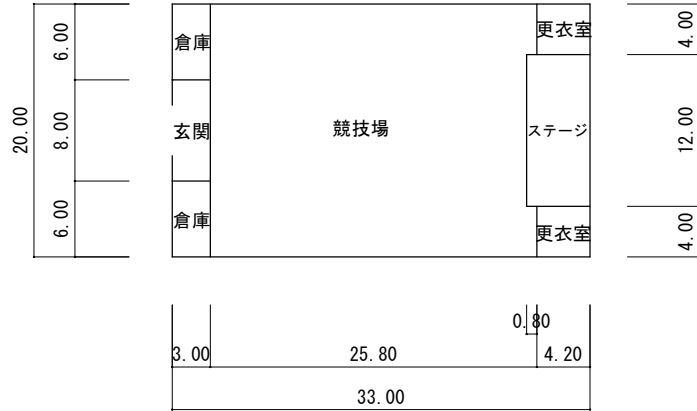
2階



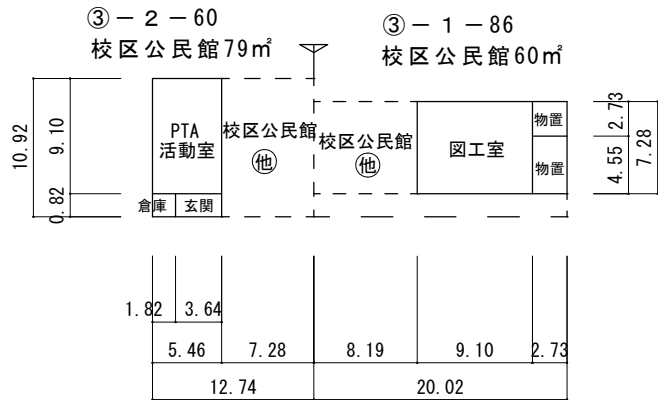


⑪ プール付属室 45 m<sup>2</sup>  
計 45 m<sup>2</sup>





② 屋内運動場



③ 特別教室棟

プール付属室

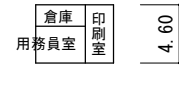
- ④ 更衣室 31㎡
- ⑤ 便所 11㎡
- 計 42㎡




④ 更衣室



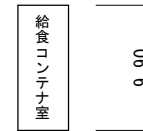
⑤ 便所



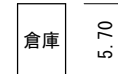
⑥ 用務員室



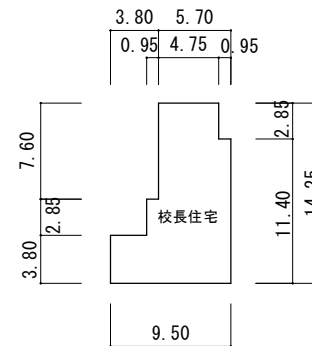
⑦ 更衣室



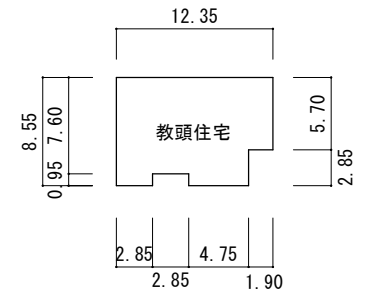
⑧ 給食コンテナ室



⑨ 体育倉庫

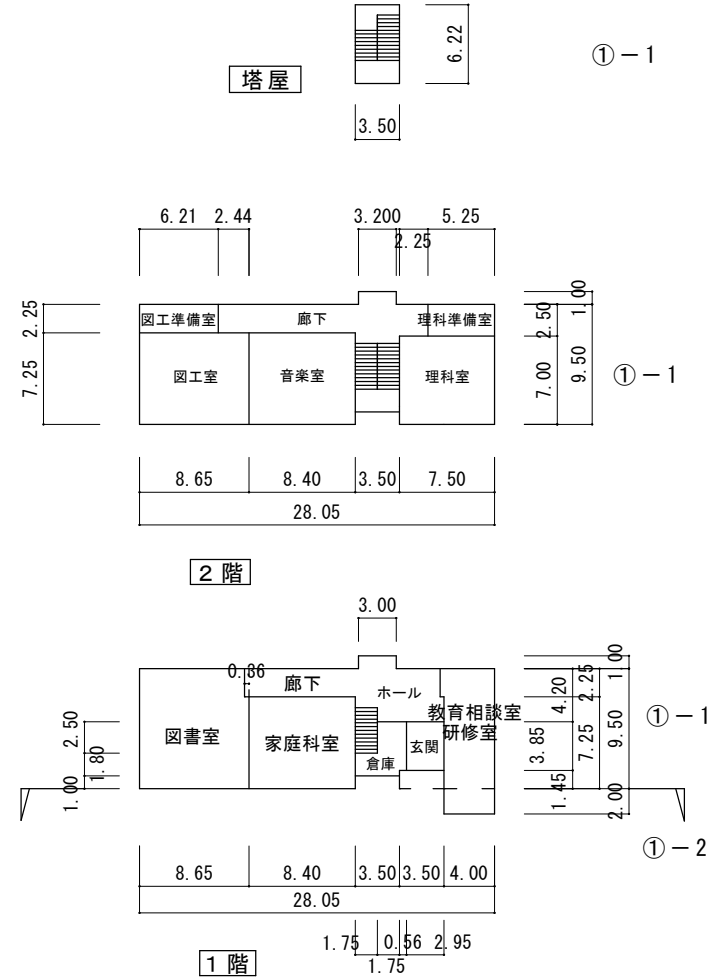
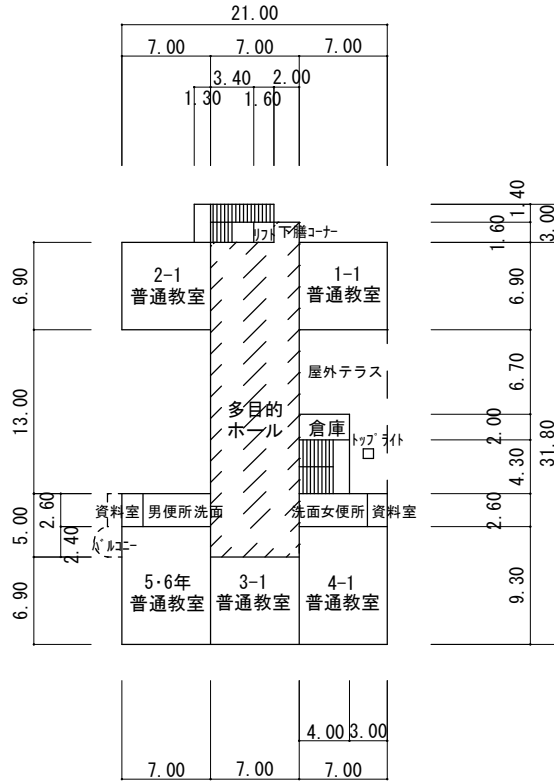
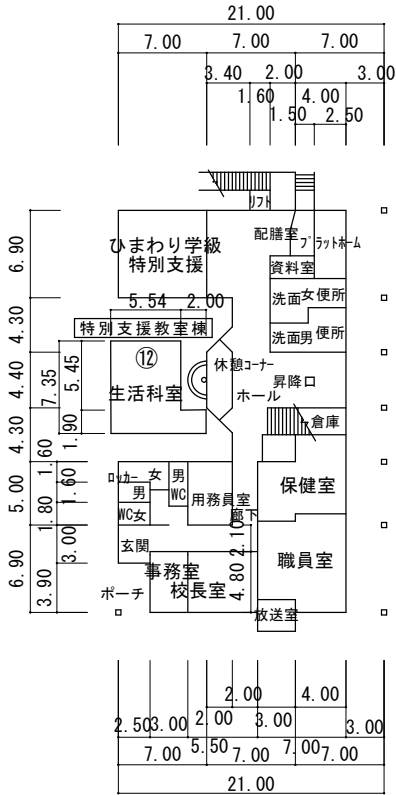


⑪ 校長住宅



⑫ 教頭住宅





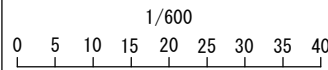
② 管理教室棟

① 特別教室棟

(令和4年度)

施設の平面図

縮尺



学校名

竜門小学校

調査年度

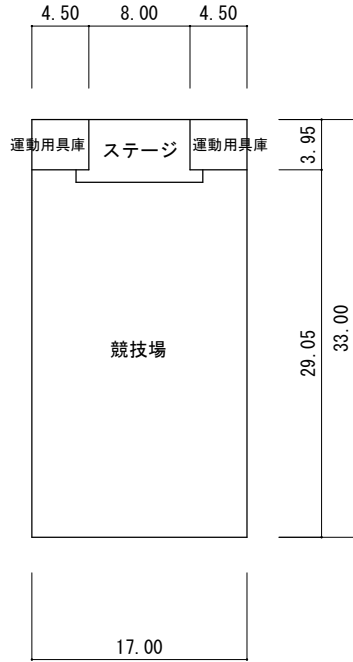
都道府県

(市町村)

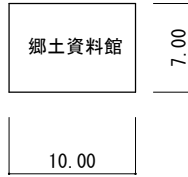
(学校)

面積

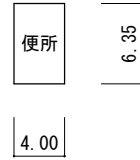
616



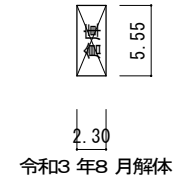
③ 屋内運動場



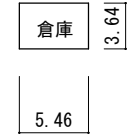
④ 郷土資料館



⑤ 便所



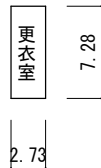
⑥ 倉庫



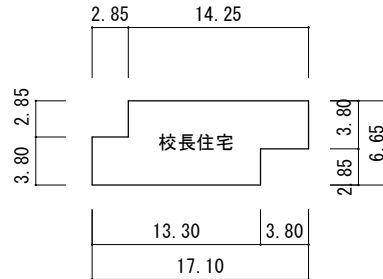
⑦ 倉庫



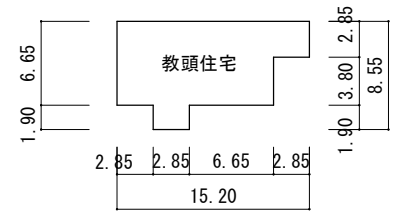
⑧ 倉庫



⑨ 更衣室



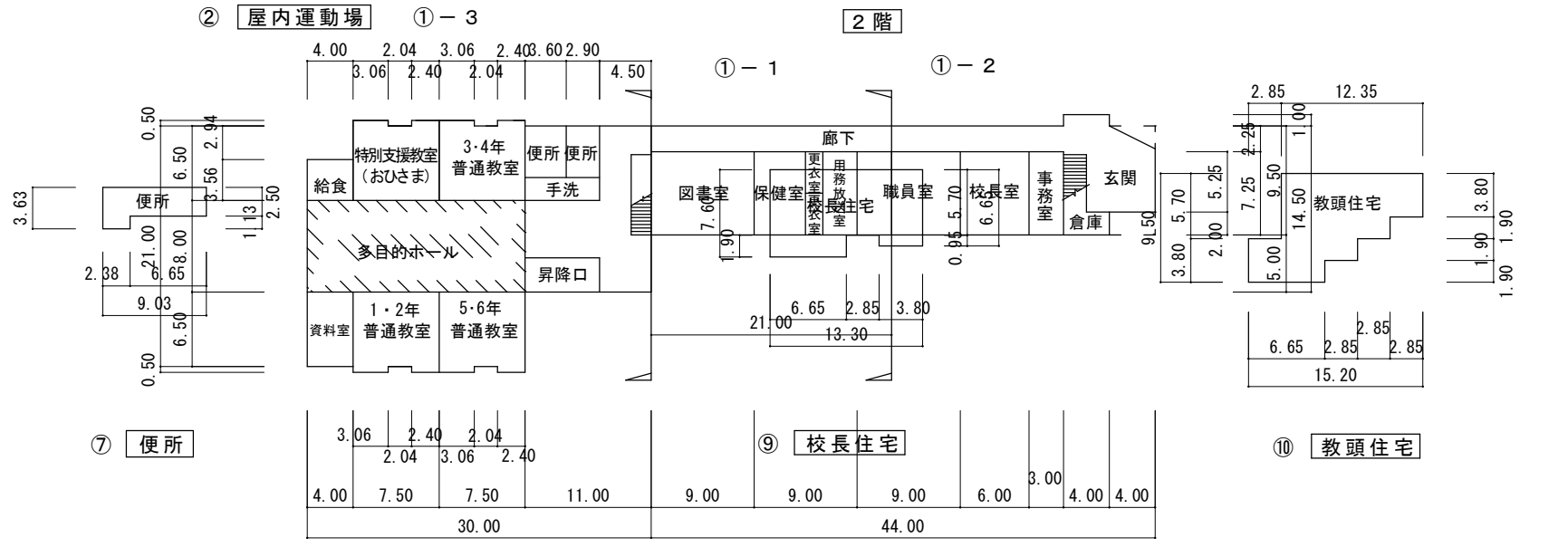
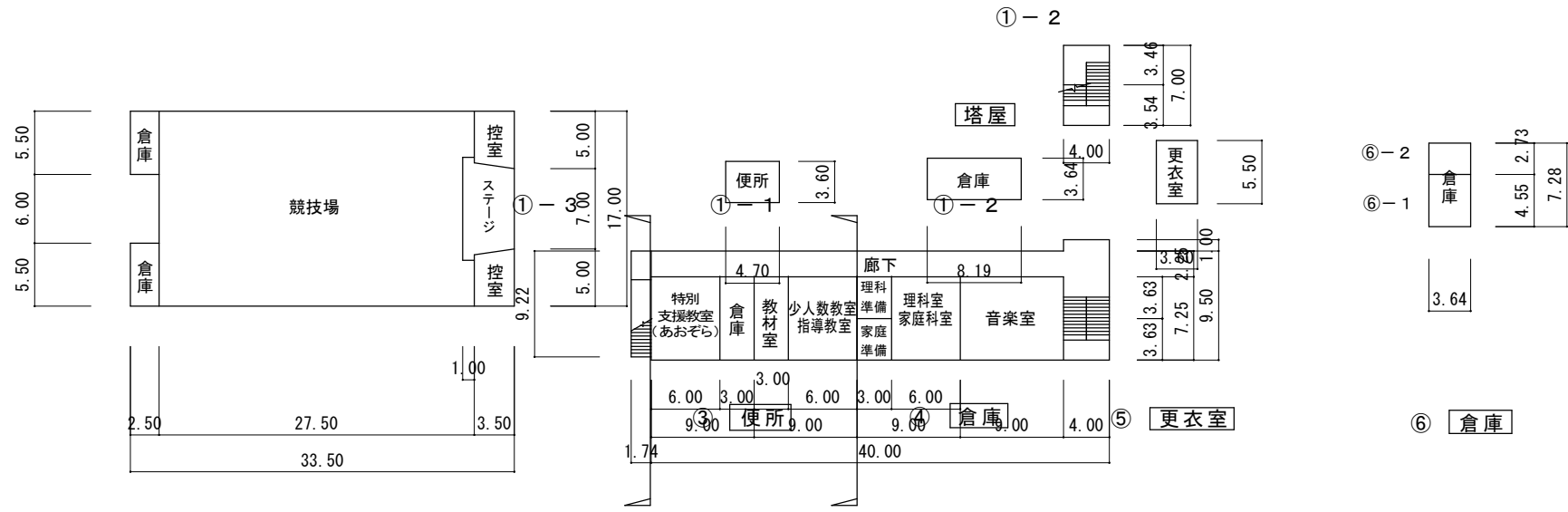
⑩ 校長住宅



⑪ 教頭住宅

⑨ プール更衣室 20㎡

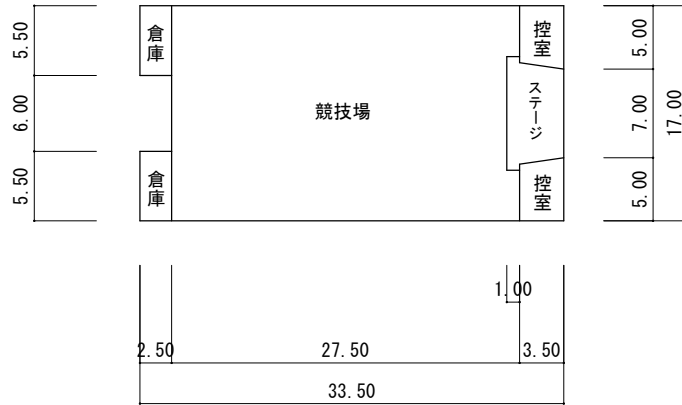
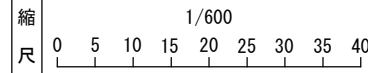
計 20㎡



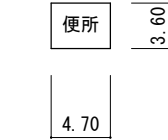
① 管理教室棟

1階

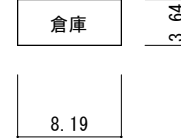
⑪ プール付属 更衣室 20㎡  
計 20㎡



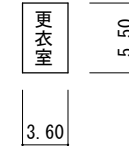
② 屋内運動場



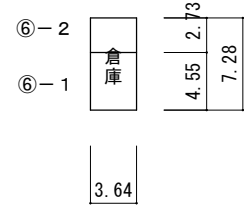
③ 便所



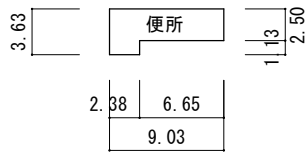
④ 倉庫



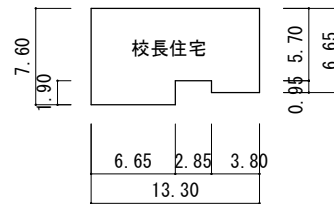
⑤ 更衣室



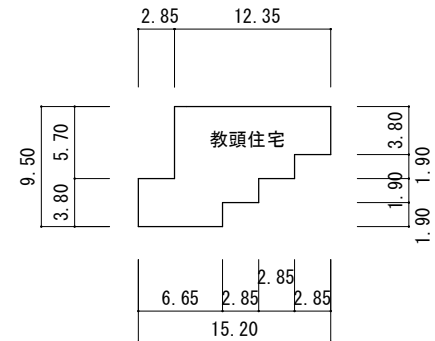
⑥ 倉庫



⑦ 便所

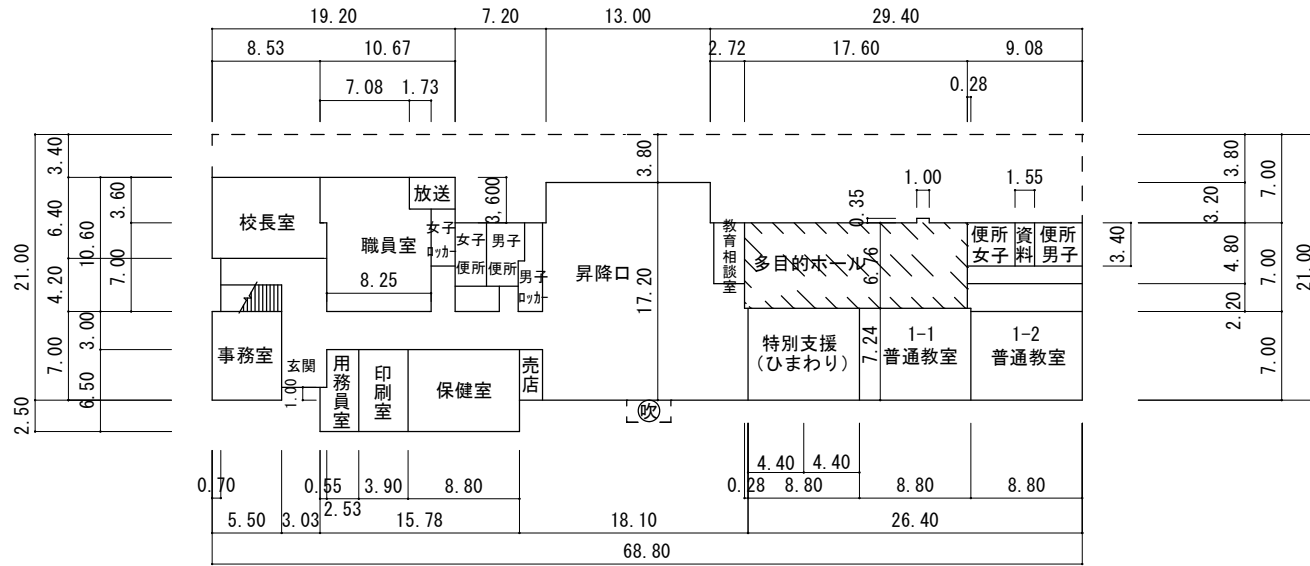
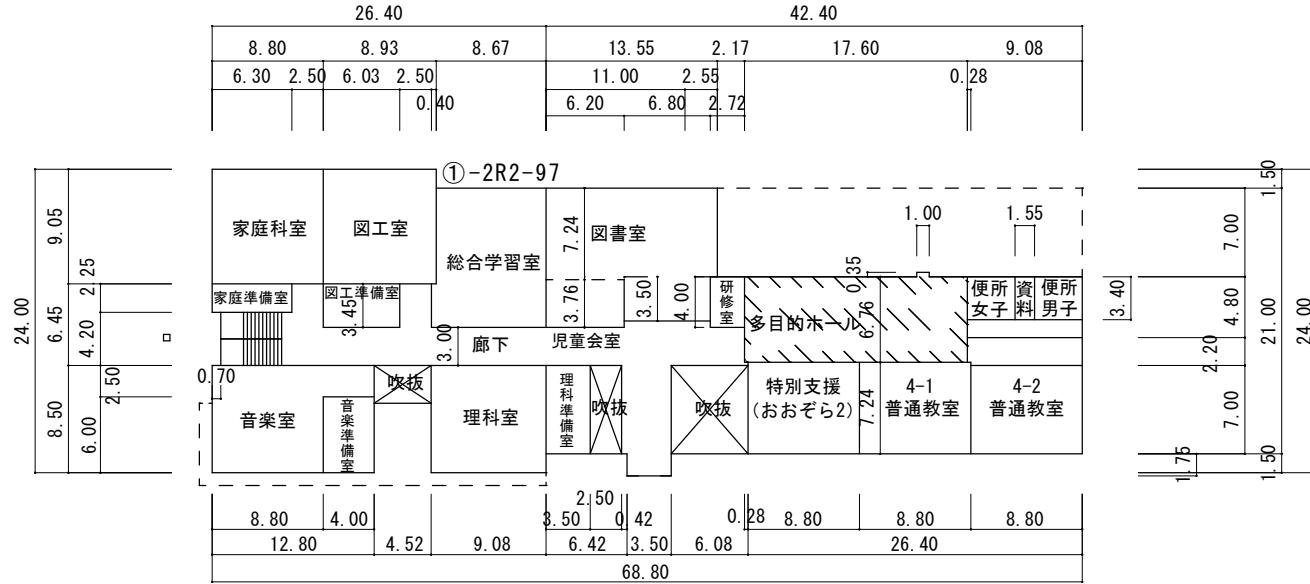


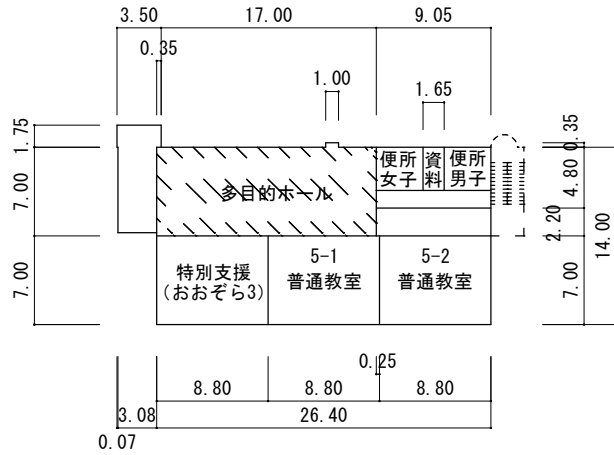
⑨ 校長住宅



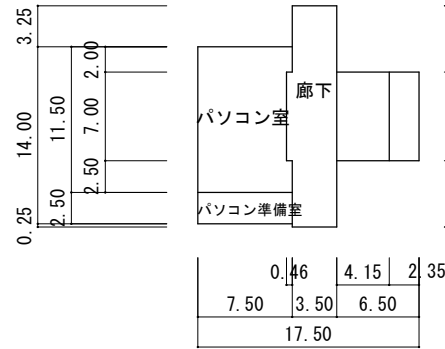
⑩ 教頭住宅

⑪ プール付属 更衣室 20㎡  
計 20㎡

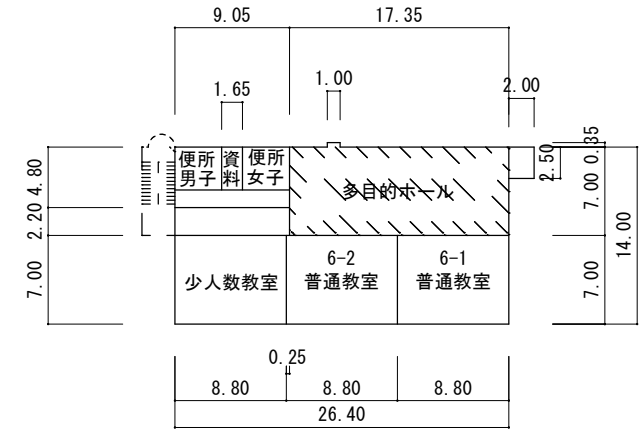




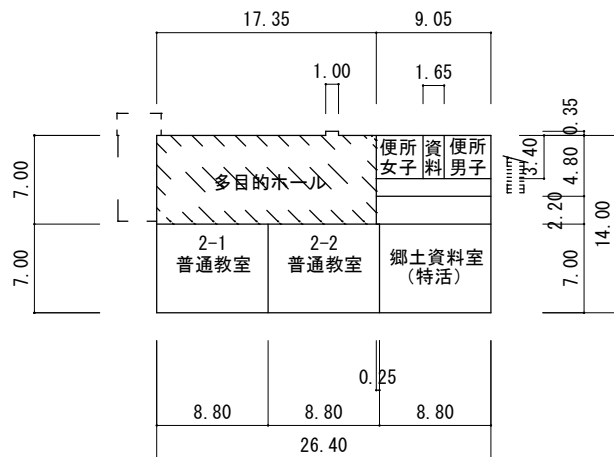
2階



2階

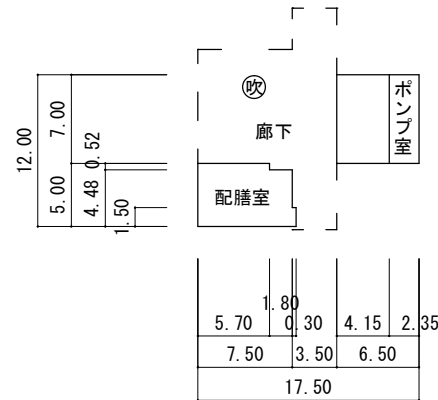


2階



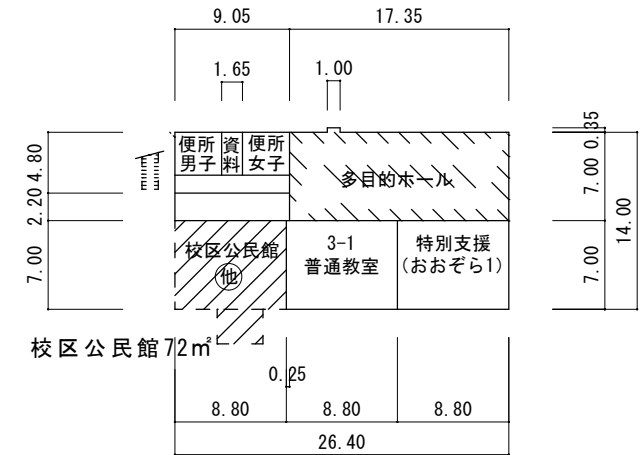
1階

② 普通教室棟



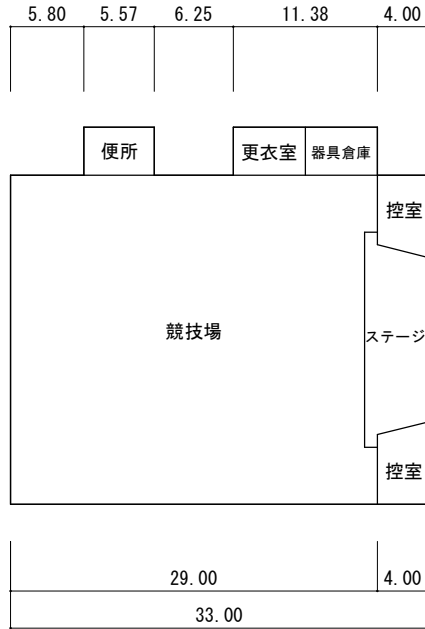
1階

③ 特別教室棟



1階

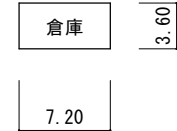
⑩ 普通教室棟



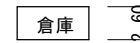
④ 屋内運動場



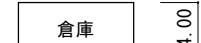
⑤ プール付属室




⑥ 倉庫



⑦ 倉庫



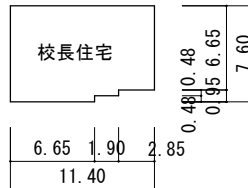
⑧ 体育倉庫



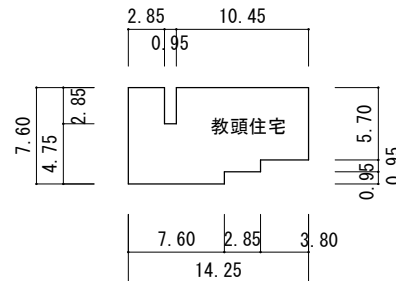
⑨ シャッター倉庫(焼窯)



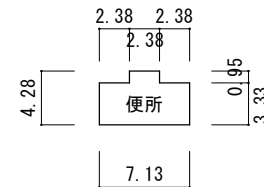
⑪ テント・机・椅子倉庫



⑫ 校長住宅



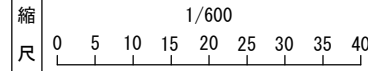
⑬ 教頭住宅



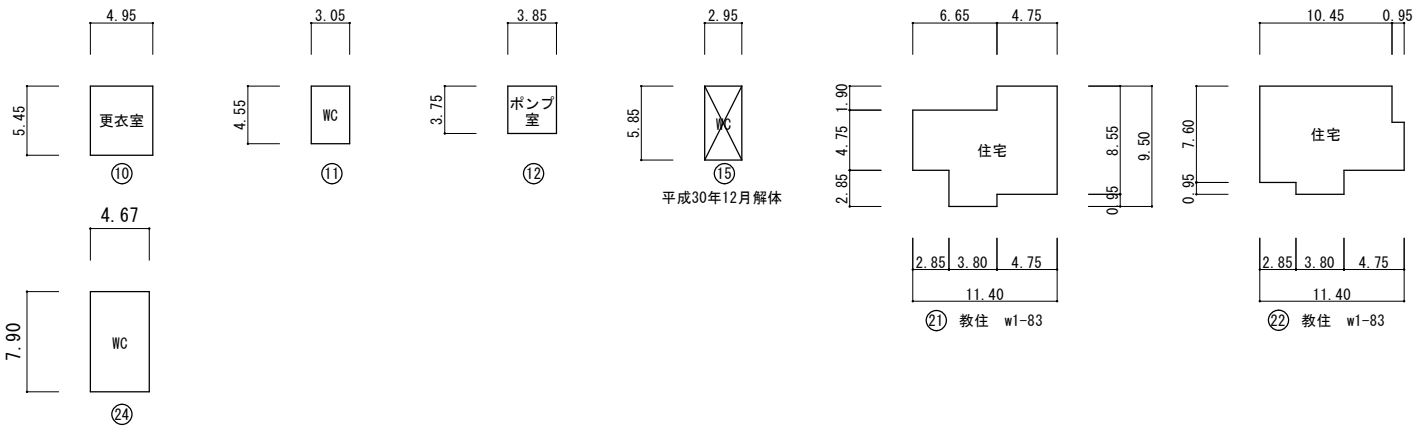
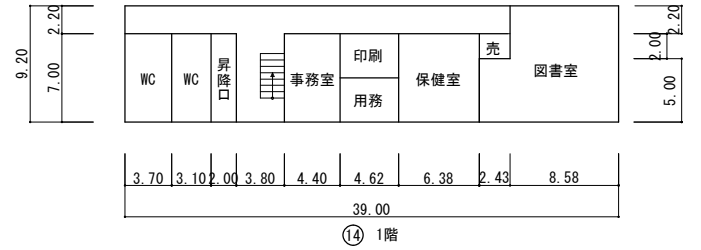
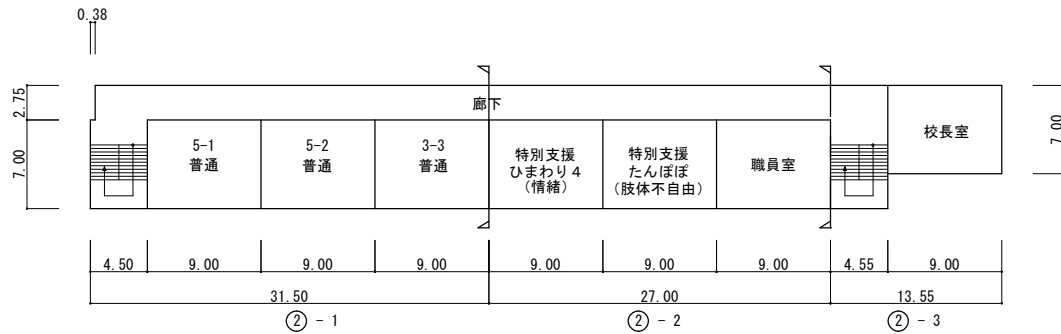
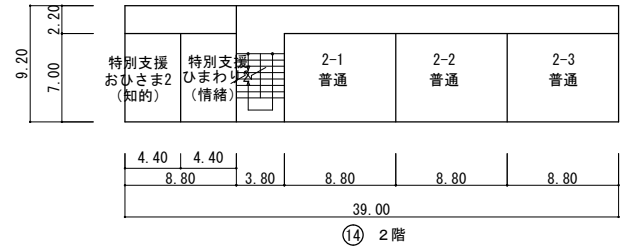
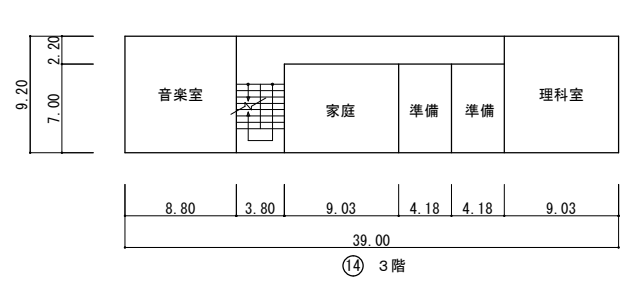
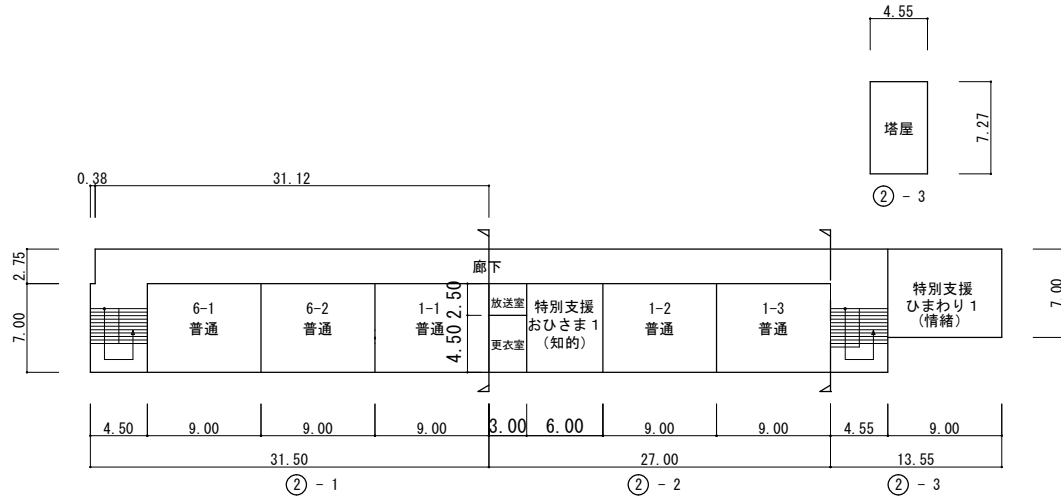
⑭ 便所

保有控除面積

⑤ プール付属室 54㎡




調	都道府県	(市町村)	(学校)	整
査	4 6	2 2 5	1 3 7 8	備

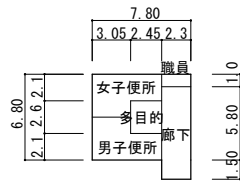


⑮	開放便所	17 m <sup>2</sup>
⑩	プール付属室	27 m <sup>2</sup>
⑪	"	14 m <sup>2</sup>
⑫	"	14 m <sup>2</sup>
⑰	給食室	140 m <sup>2</sup>
計		212 m <sup>2</sup>

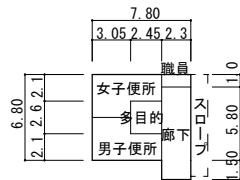




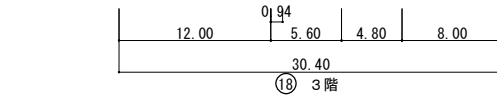
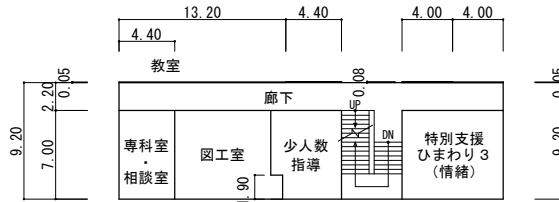
17 2.30 2.70



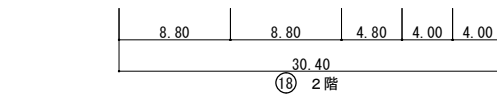
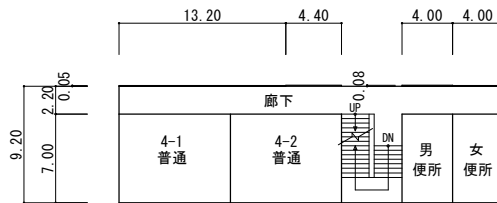
23 2階



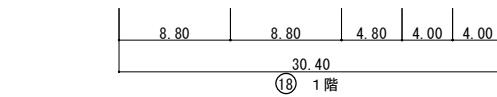
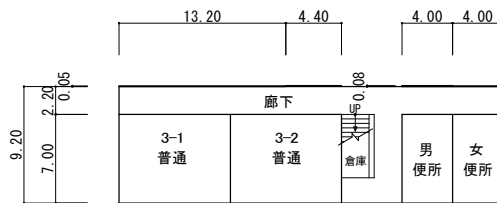
23 1階



18 3階



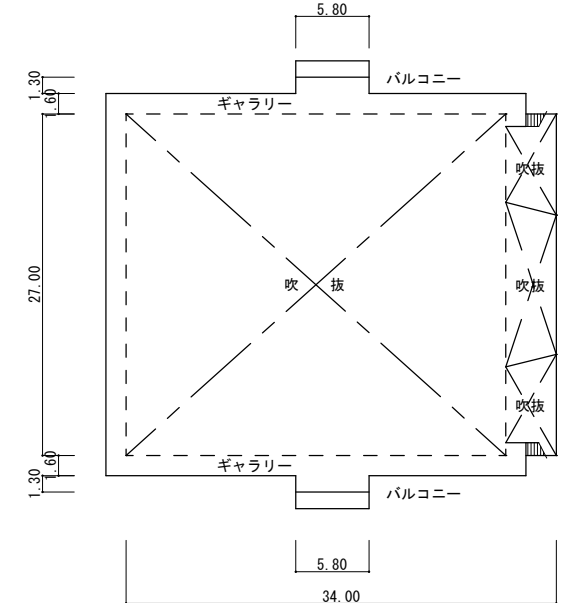
18 2階



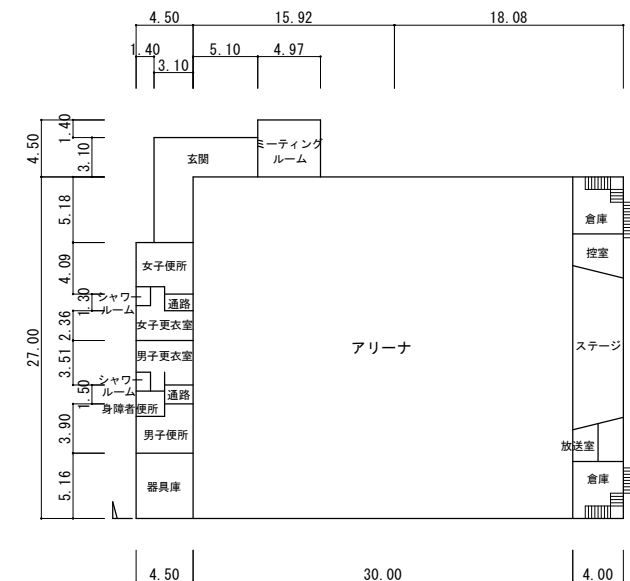
18 1階



20

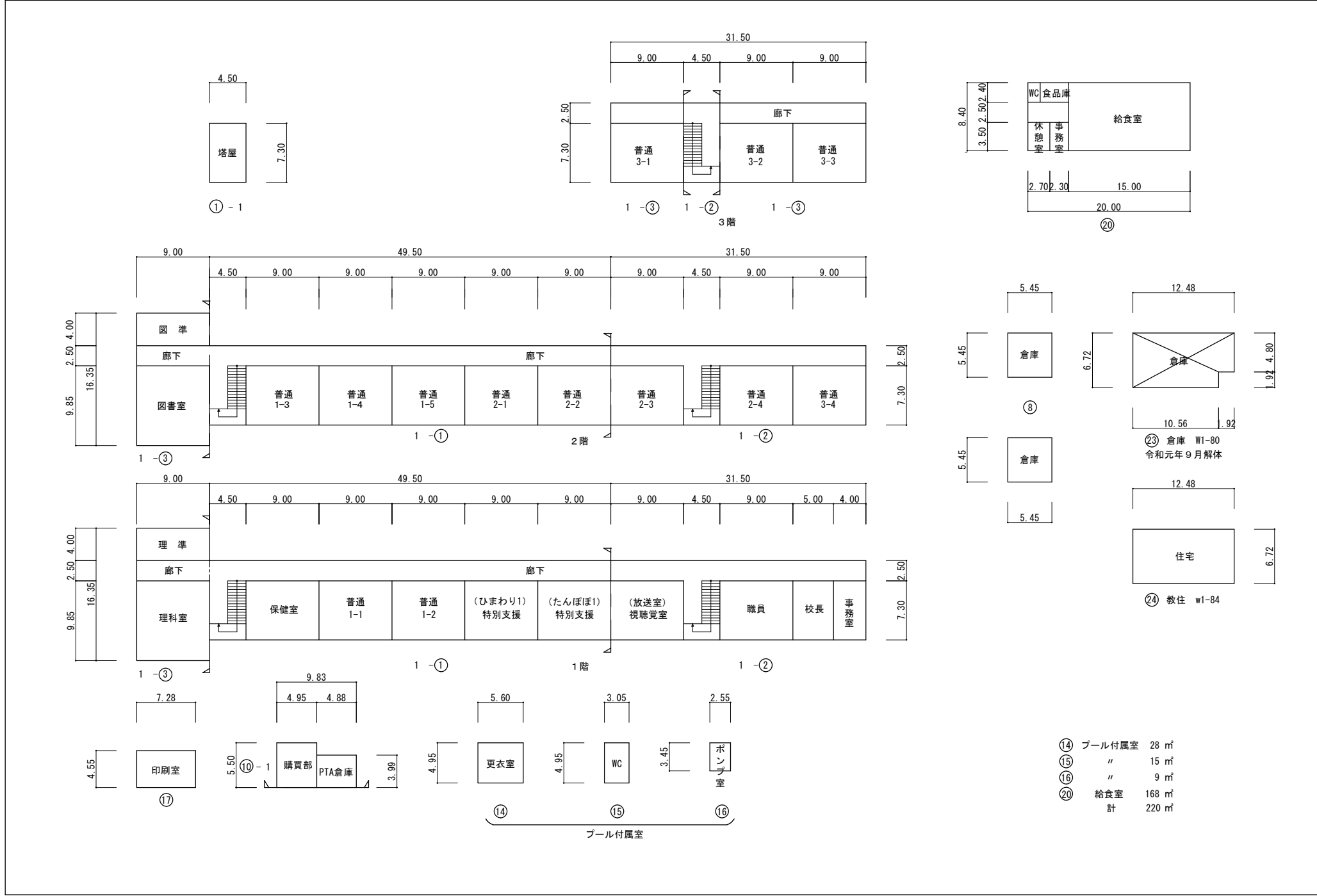


19 - 1 2階

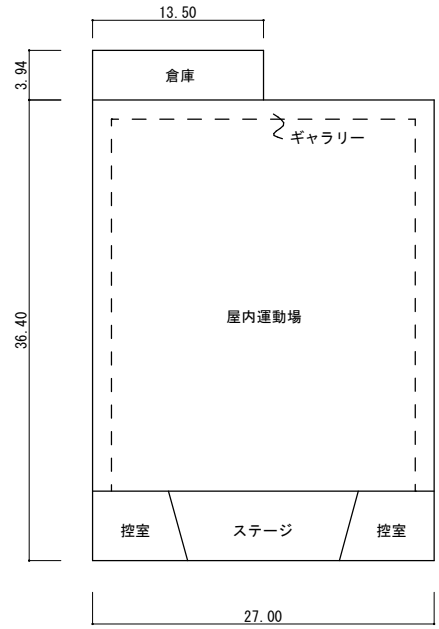


19 - 2

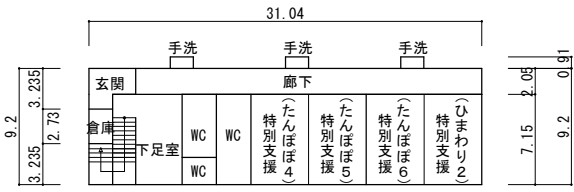
19 - 1 1階



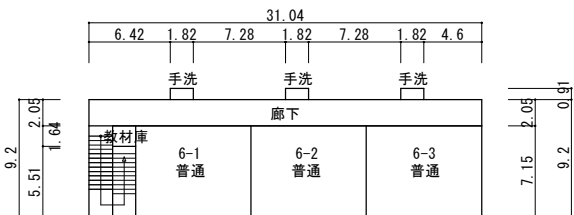
- ⑭ プール付属室 28 m<sup>2</sup>
- ⑮ " 15 m<sup>2</sup>
- ⑯ " 9 m<sup>2</sup>
- ⑳ 給食室 168 m<sup>2</sup>
- 計 220 m<sup>2</sup>



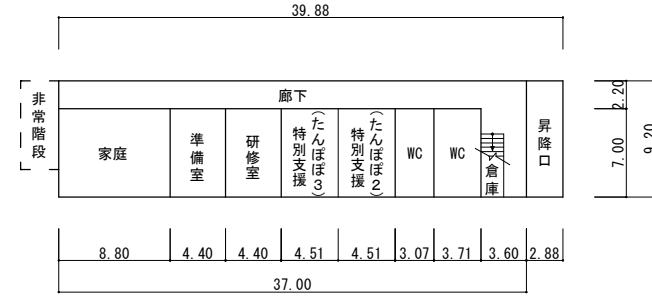
⑱



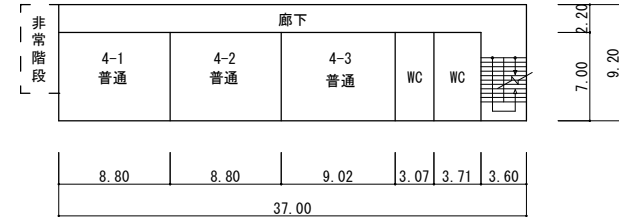
⑲ 1階



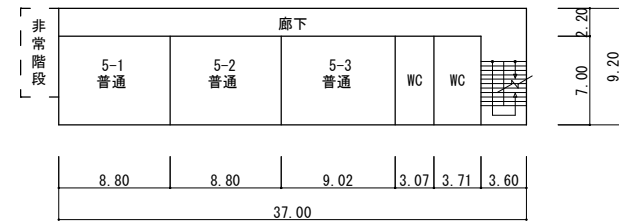
⑳ 2階



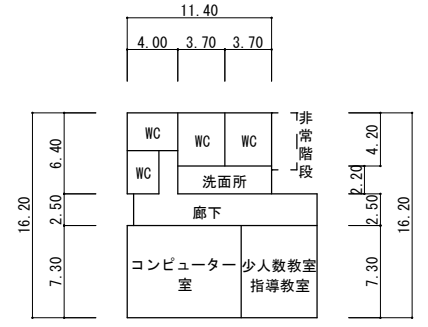
㉑ 1階



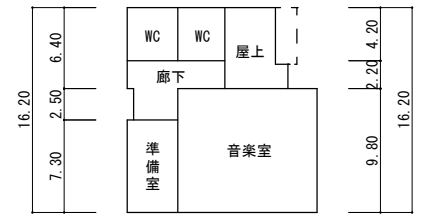
㉒ 2階



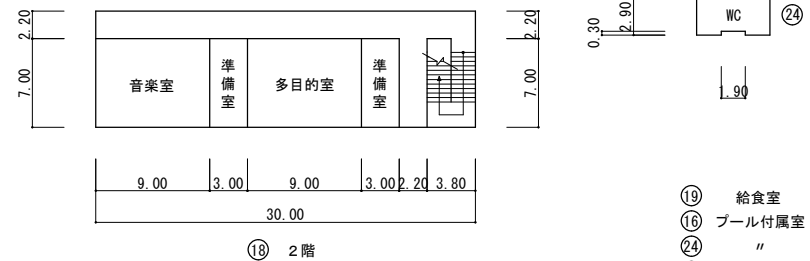
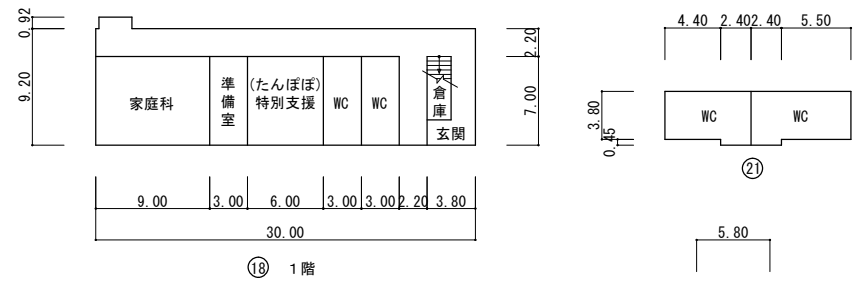
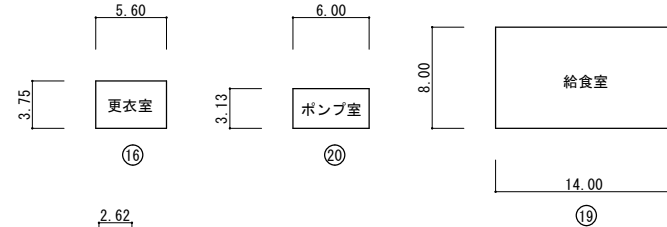
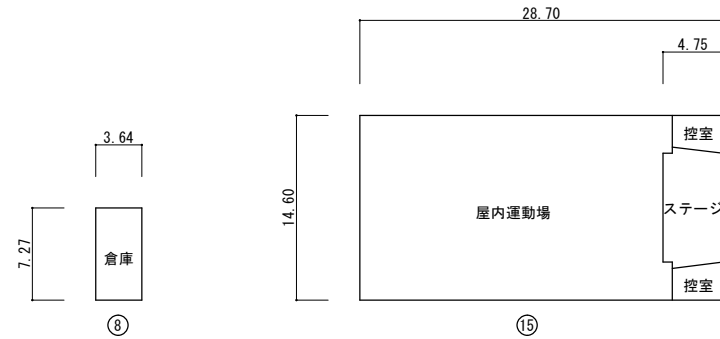
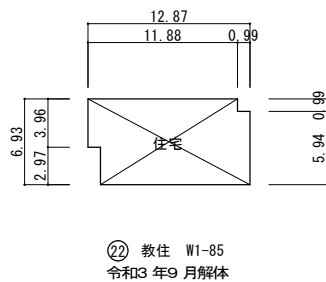
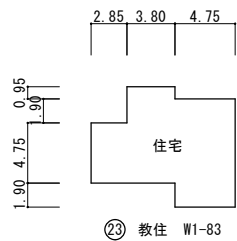
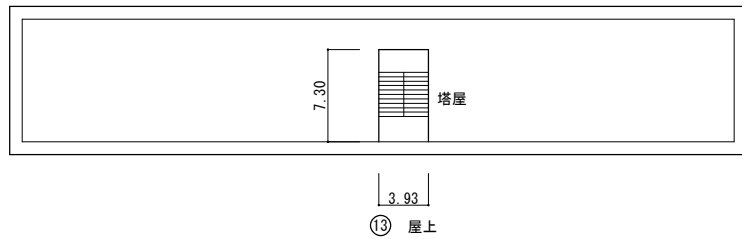
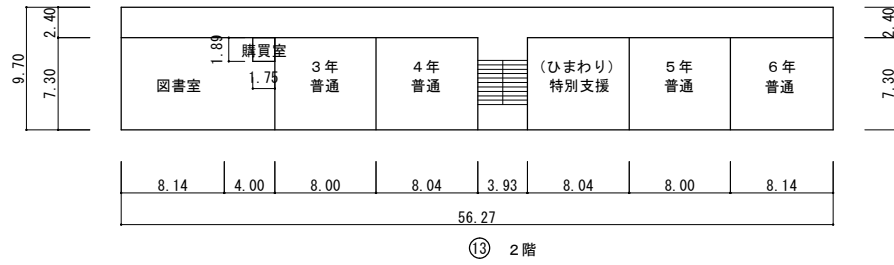
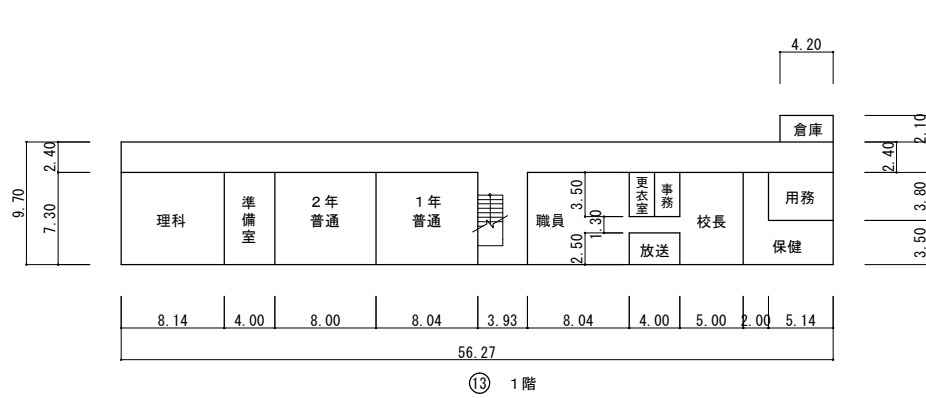
㉓ 3階



㉔ 1階



㉕ 2階



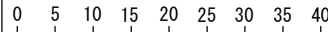
⑱	給食室	112 m <sup>2</sup>
⑰	プール付属室	21 m <sup>2</sup>
㉑	"	16 m <sup>2</sup>
⑳	"	19 m <sup>2</sup>
	合計	168 m <sup>2</sup>

(令和4年度)

施設の平面図

縮尺

1/600



学校名

北山小 学校

調査年度

調

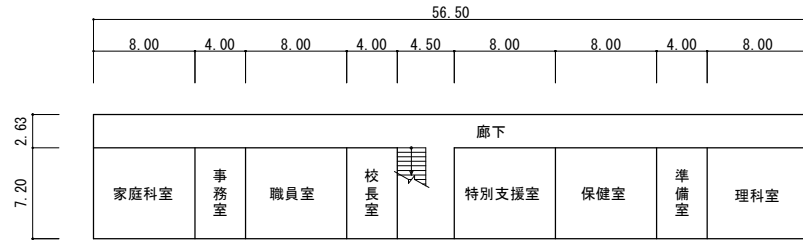
都道府県

(市町村)

(学校)

面積

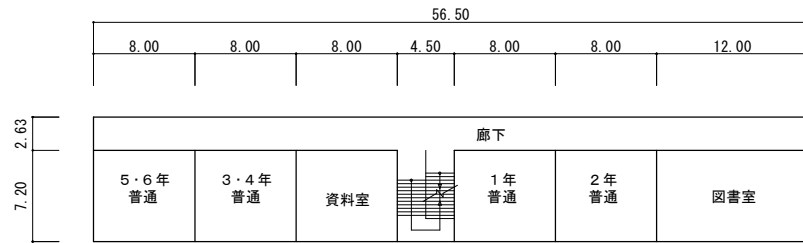
628-2



① 1階



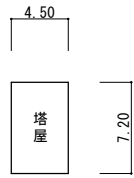
②



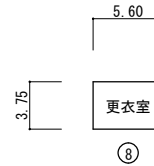
① 2階



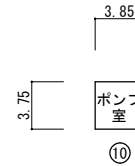
⑤



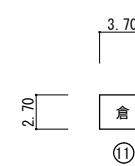
① 塔屋



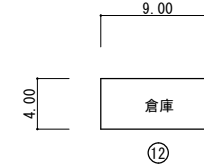
⑧



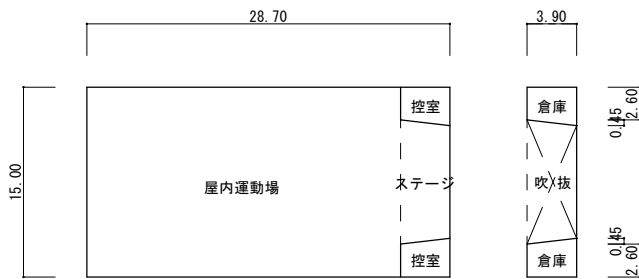
⑩



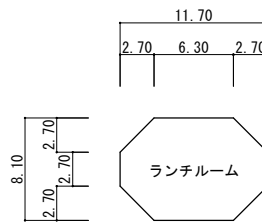
⑪



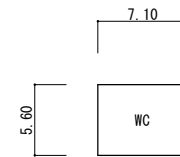
⑫



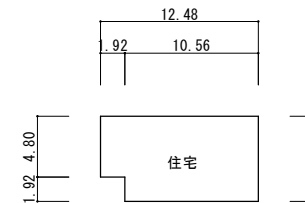
⑦



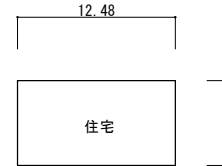
⑬



⑭



⑮ 教住 w1-80

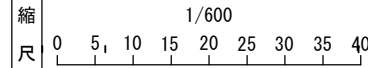


⑯ 教住 w1-84

- ⑧ プール付属室 21 m<sup>2</sup>
- ⑨ " 10 m<sup>2</sup>
- ⑩ " 14 m<sup>2</sup>
- ⑬ ランチルーム 80 m<sup>2</sup>
- 合計 125 m<sup>2</sup>

(令和4年度)

施設の平面図

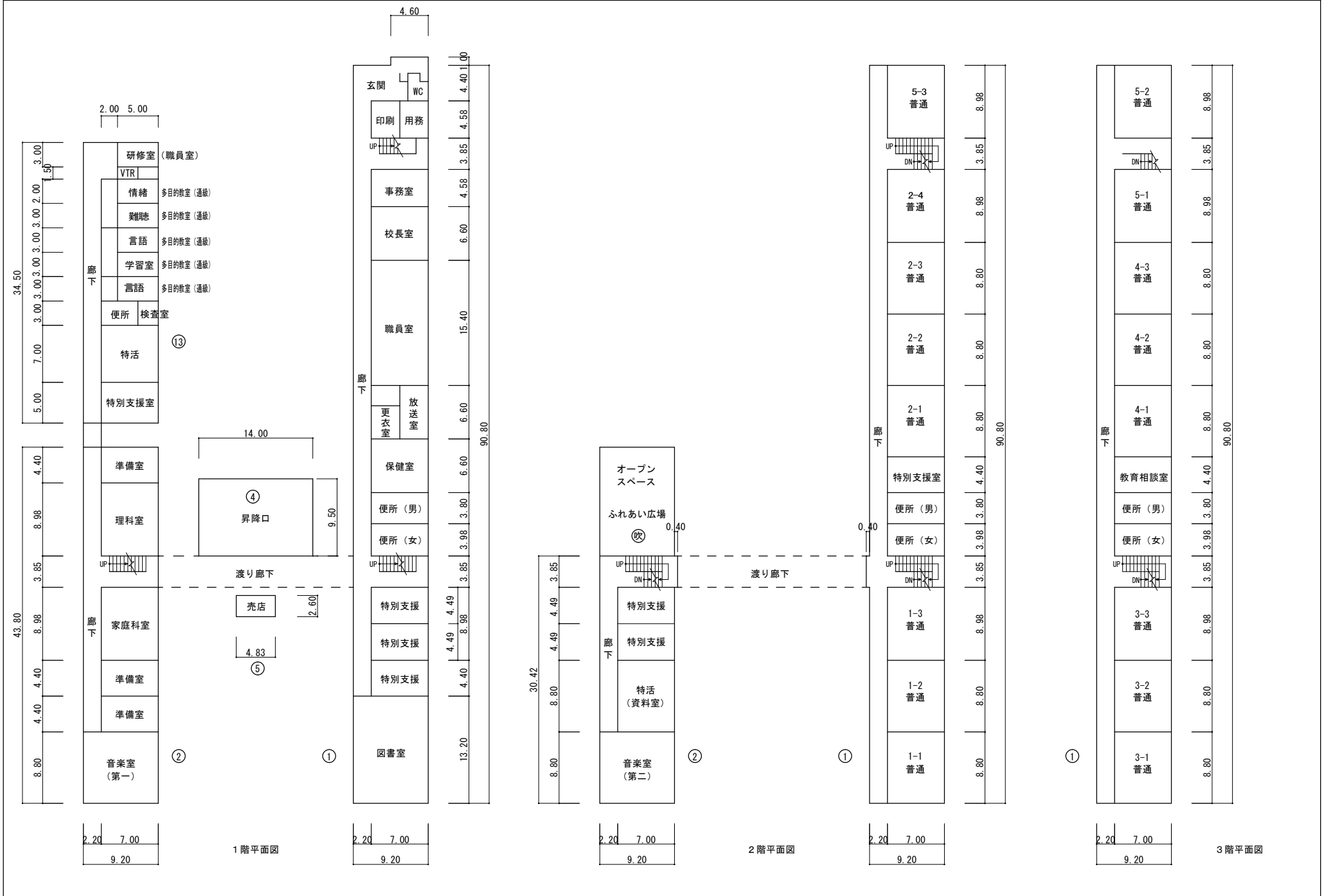


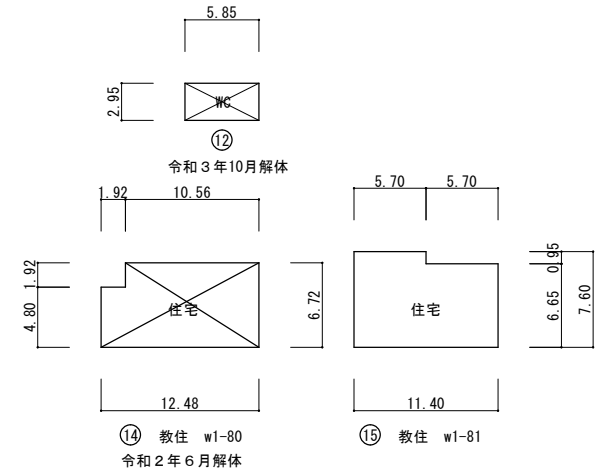
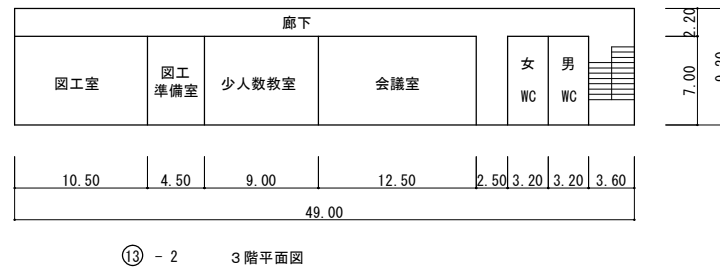
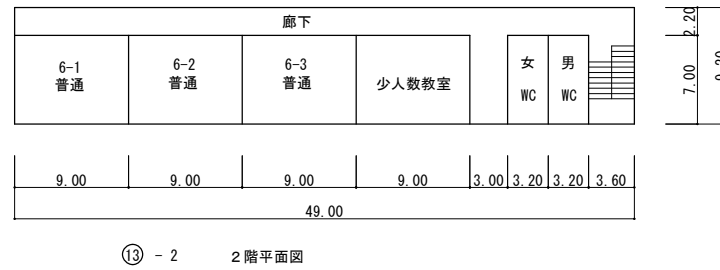
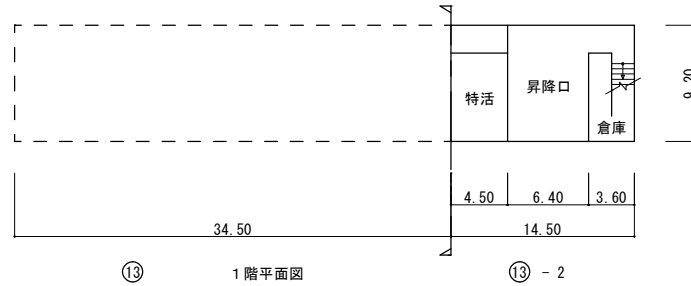
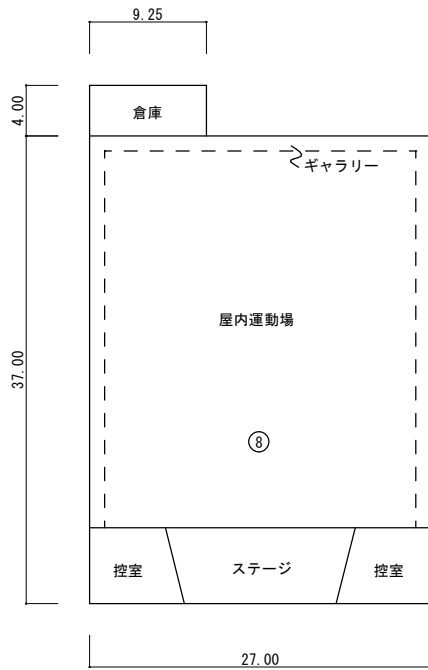
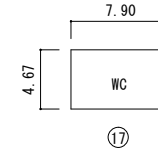
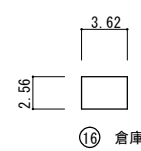
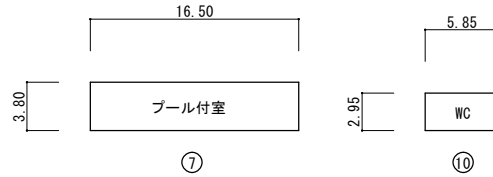
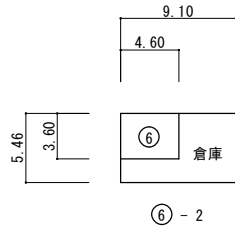
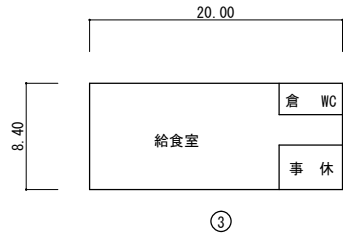
学校名

始良小 学校

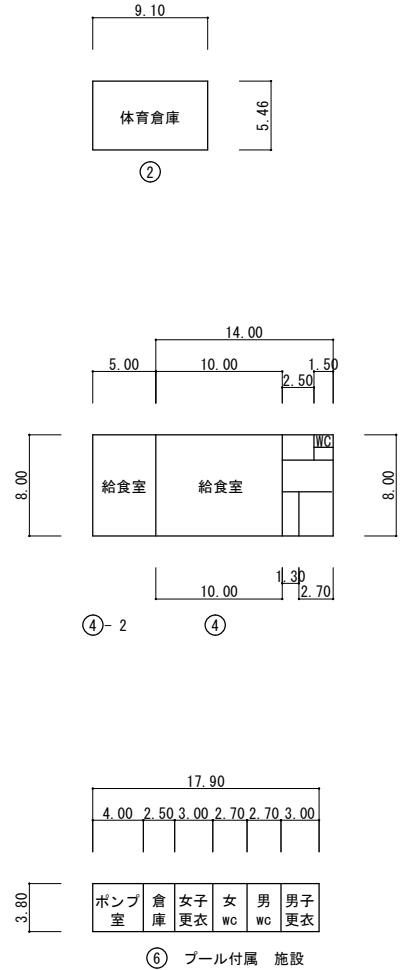
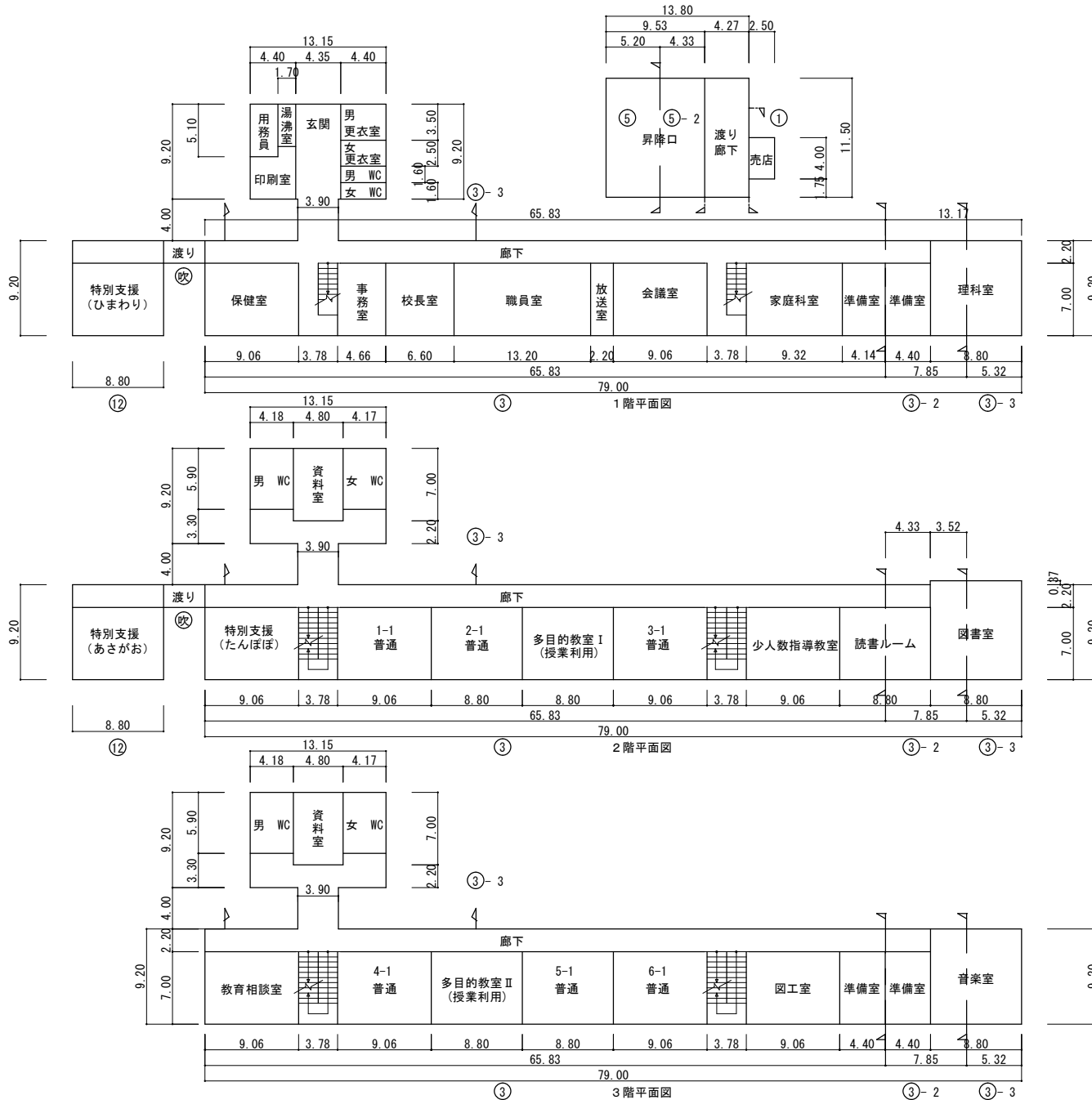
調 査 種 別	都道府県		(市町村)		(学校)			
	4	6	2	2	5	1	6	8

629-2





- ⑫ 開放便所 17㎡
- ③ 給食室 168㎡
- ⑦ プール付室 63㎡
- 計 248㎡



⑦	開放便所	17 m <sup>2</sup>
④	給食室	112 m <sup>2</sup>
④-2	給食室	40 m <sup>2</sup>
⑥	プール付属施設	68 m <sup>2</sup>
	計	237 m <sup>2</sup>



(令和4年度)

施設の平面図

縮尺

1/600

0 5 10 15 20 25 30 35 40

階層

西始良小学校

調査年度

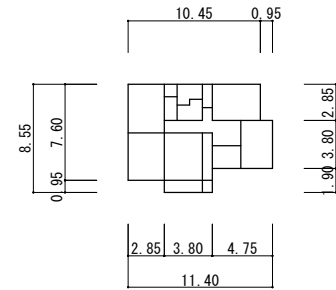
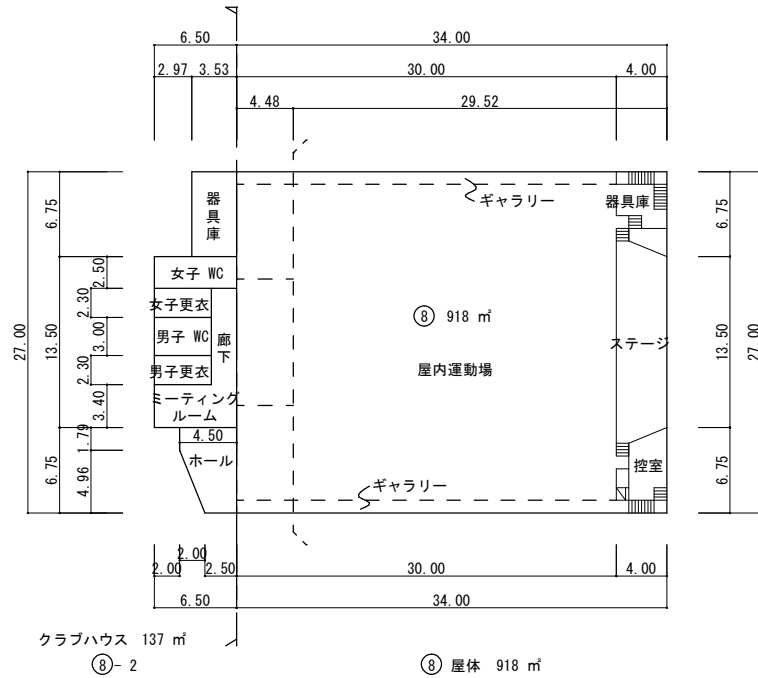
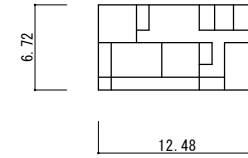
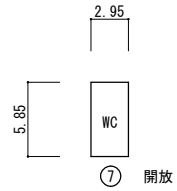
46

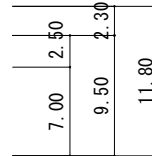
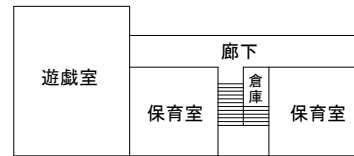

225

1690

面積

630-3


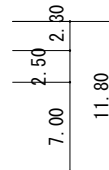
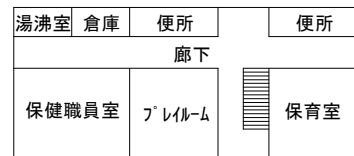




2 階



② 倉庫

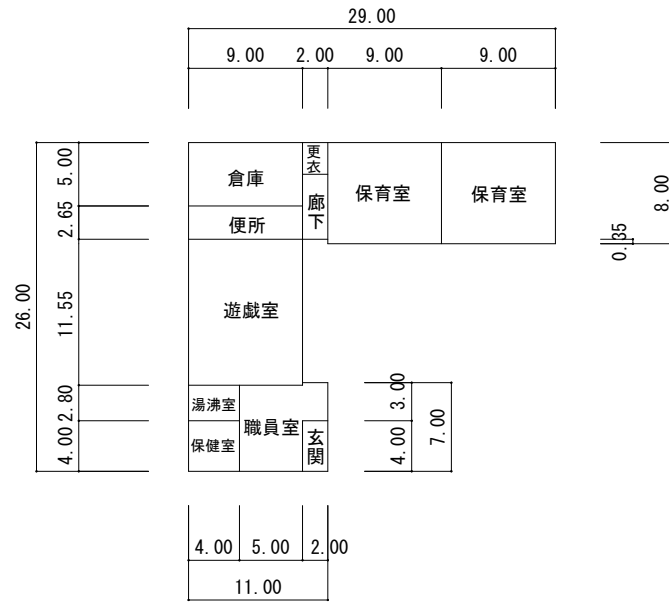


1 階

① 園舎

( 令和4 年度 )

施設の平面図	縮尺	1/600 0 5 10 15 20 25 30 35 40	学校名	錦江幼稚園	調査番号	都道府県	(市町村)	(学校)	整理番号	613
					46	225	7021			



① 園舎

(令和4年度)

施設の平面図

縮尺

1/600

学校名

加治木中学校

調査番号

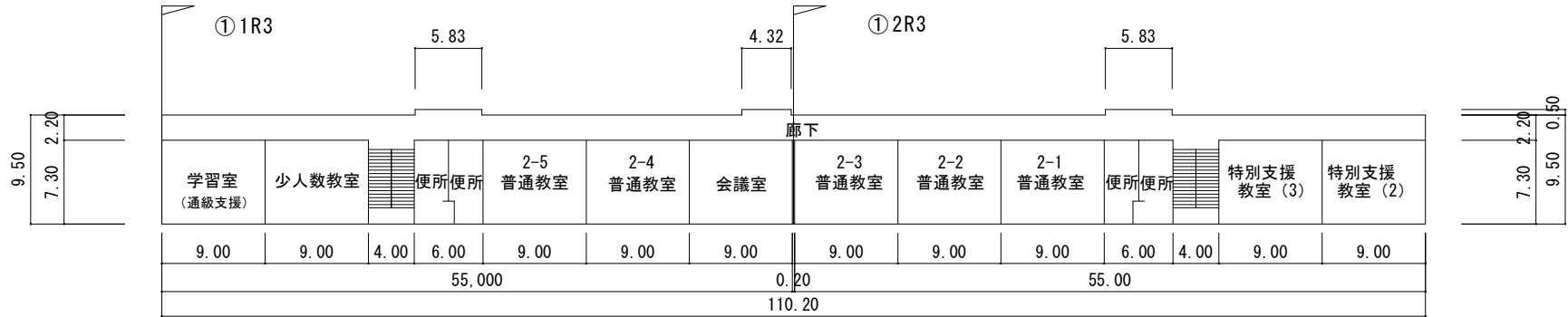
4 6

2 2 5

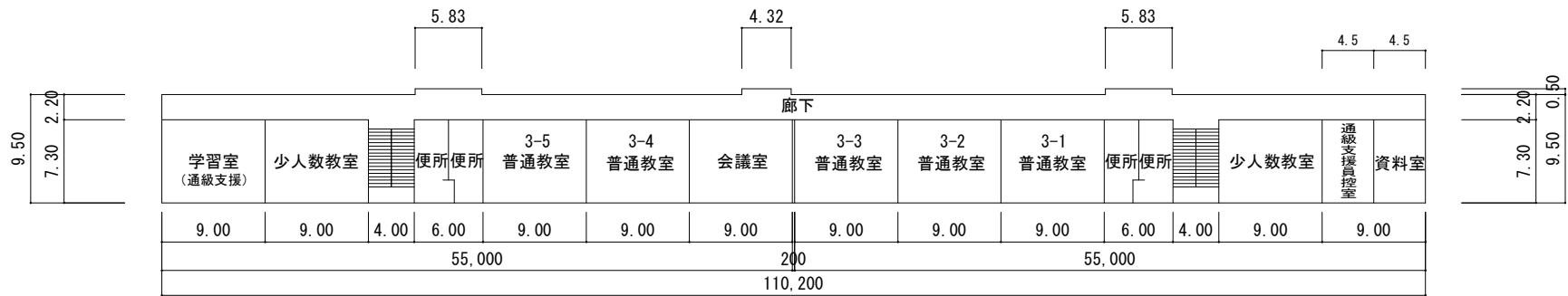
4 3 6 2

整理番号

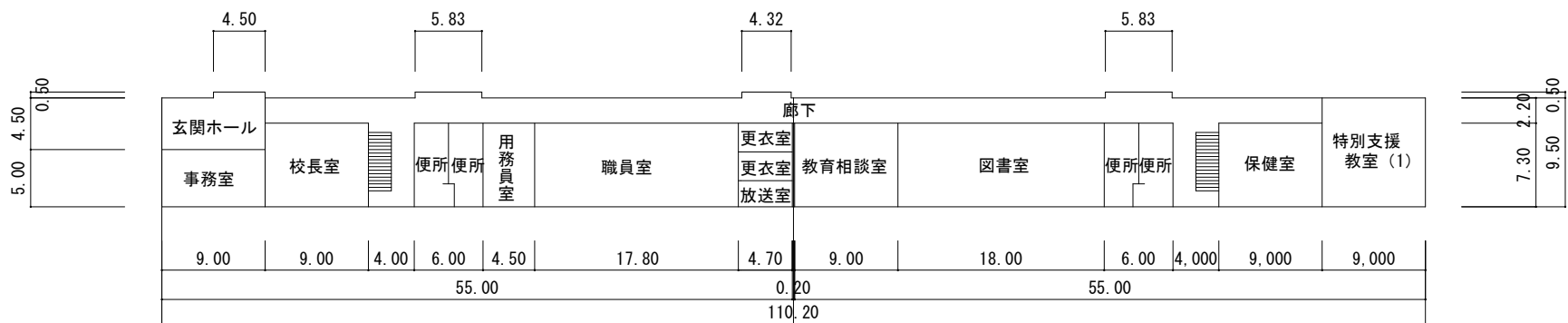
619



3階



2階



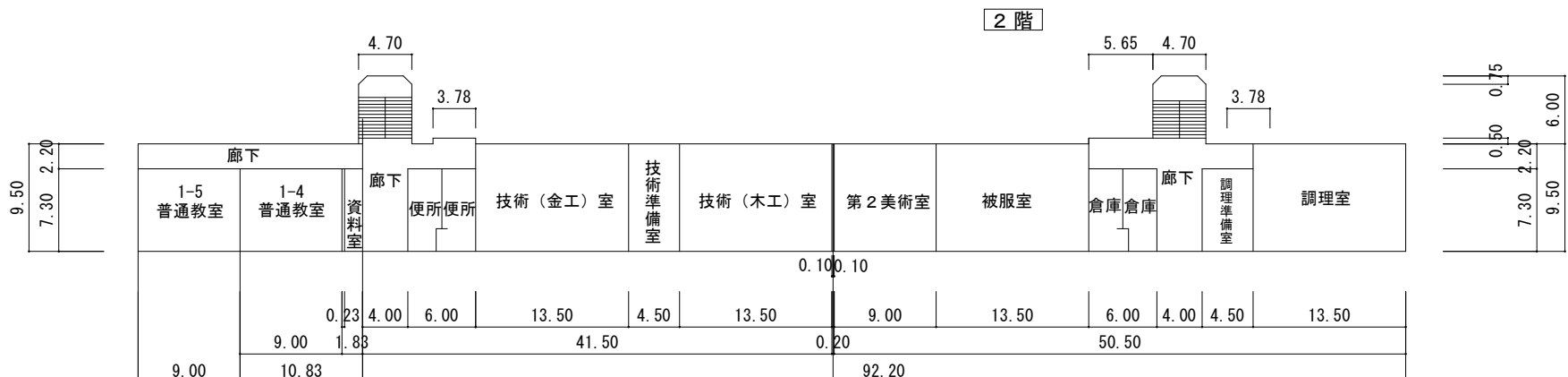
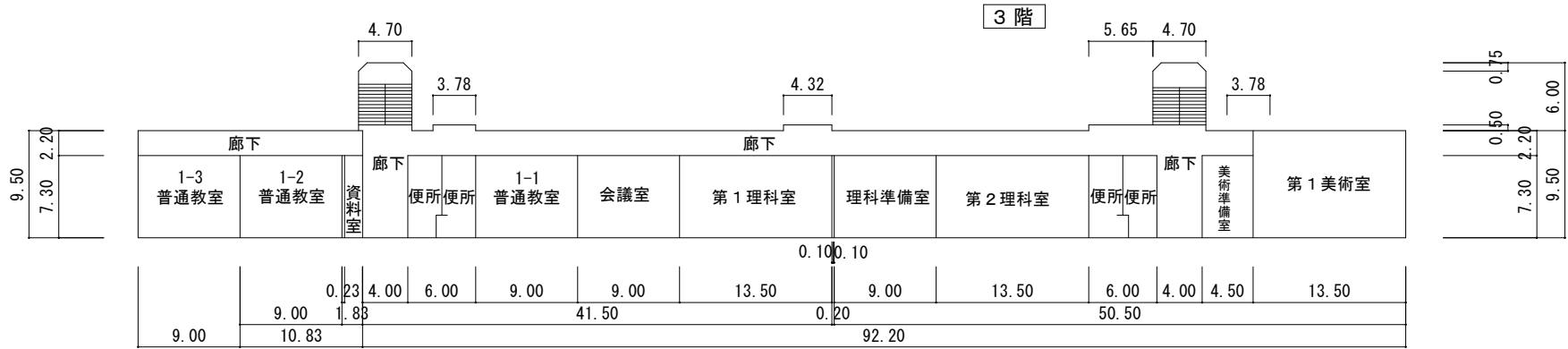
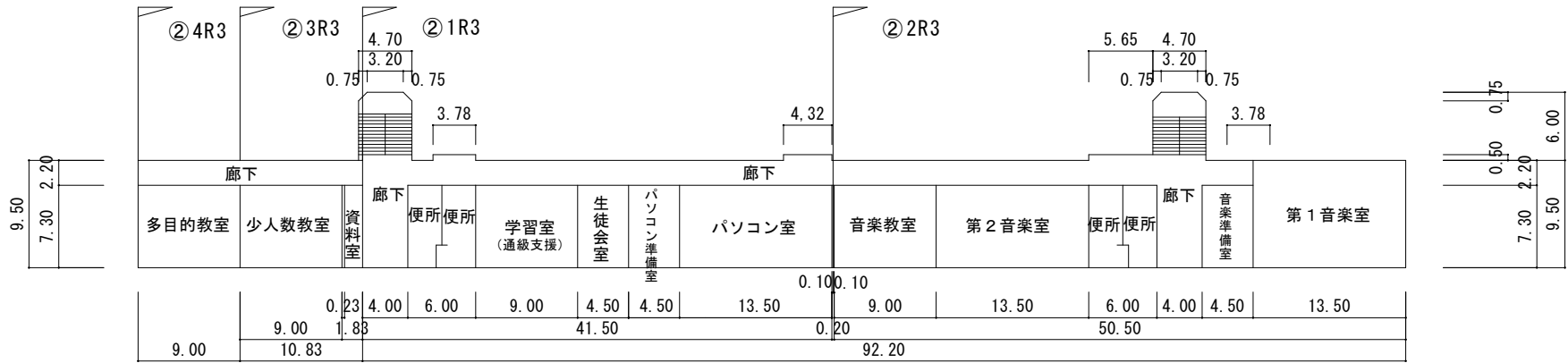
1階

① 1R3

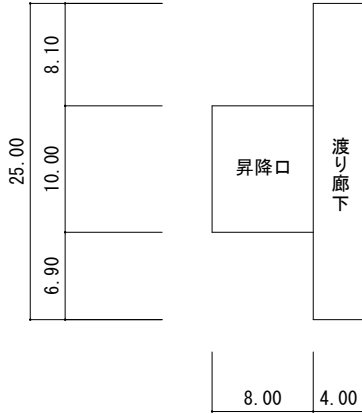
① 2R3

① 管理教室棟

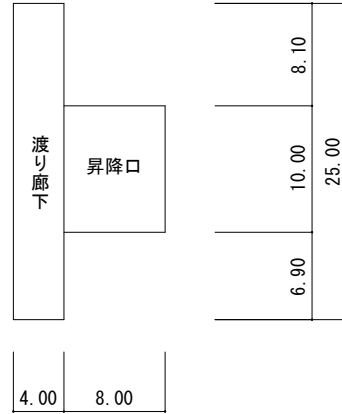
(令和4年度)



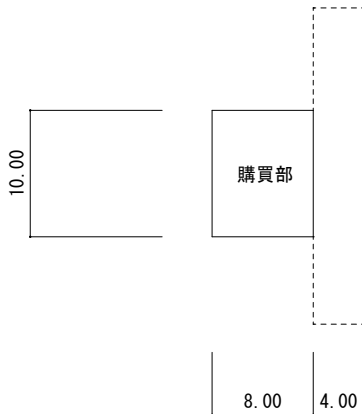
②4R3 ②3R3 ②1R3 ②2R3 ② 特別教室棟



2階



2階



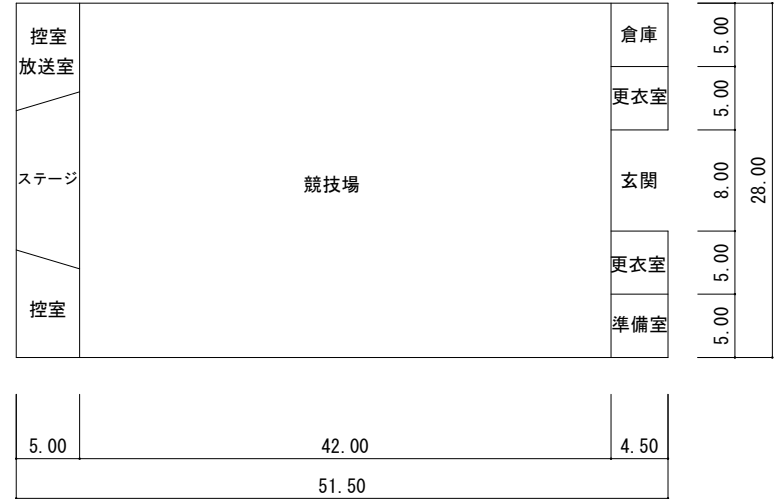
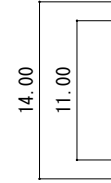
1階

③ 渡り廊下・購買部棟

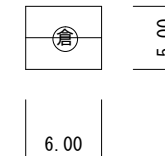


1階

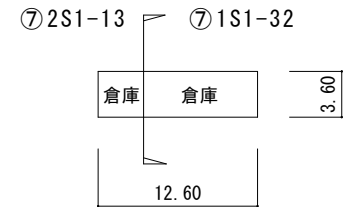
④ 渡り廊下・配膳室棟



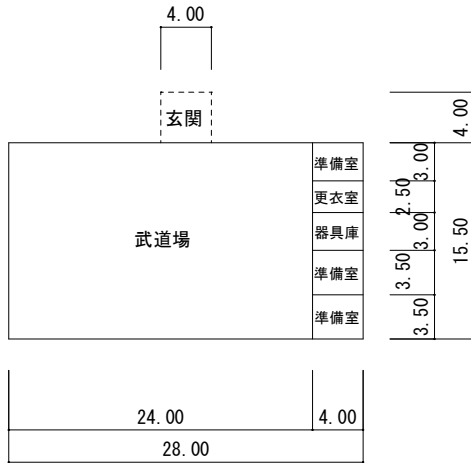
⑤ 屋内運動場



⑥ 倉庫



⑦ 体育倉庫



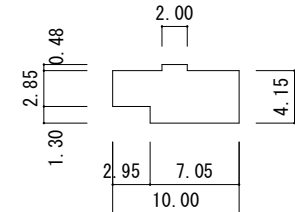
⑧ 武道館



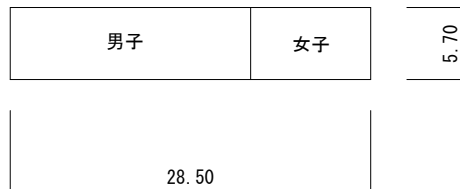
⑨ プール付属屋



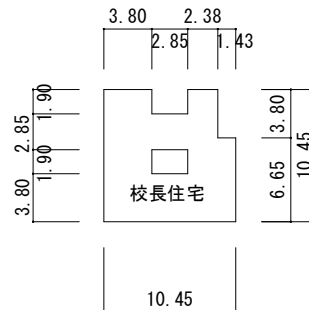
⑩ 倉庫



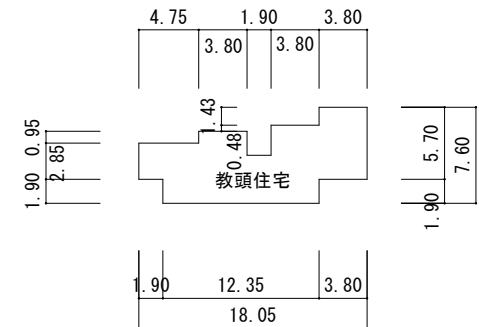
⑪ 便所



⑫ 部室



⑬ 校長住宅



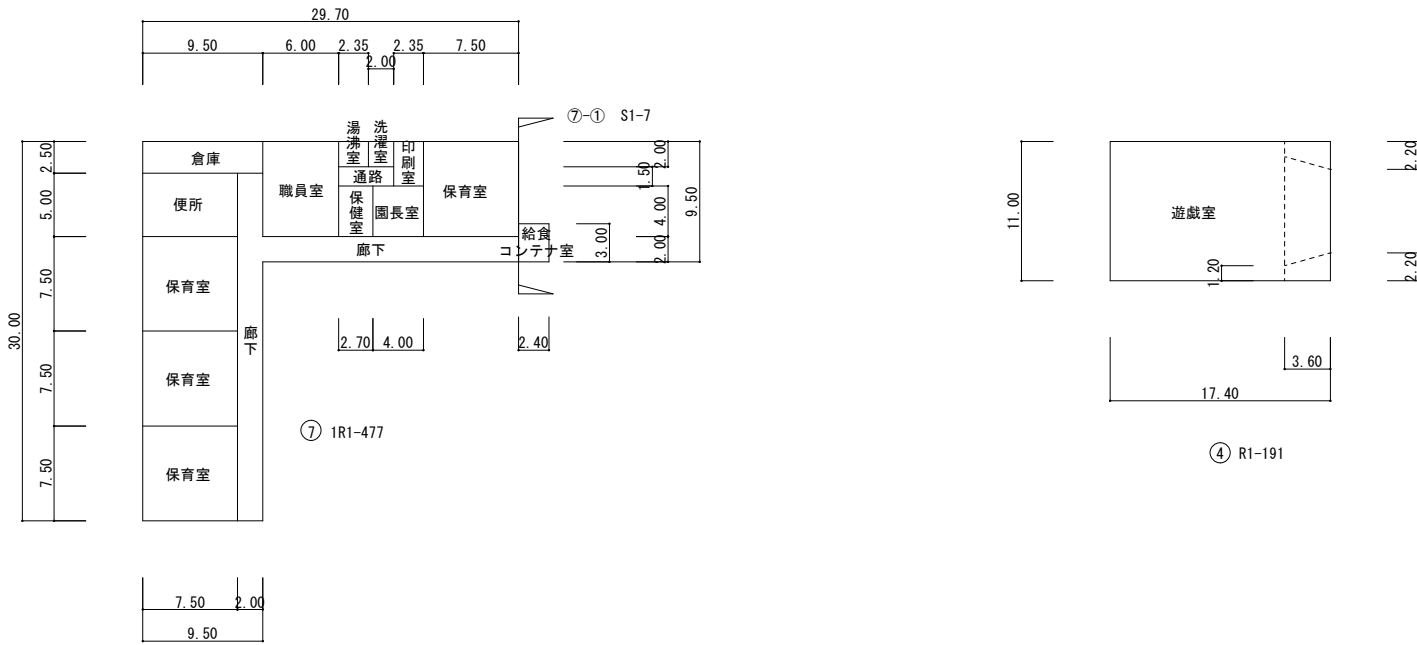
⑭ 教頭住宅

保有控除面積

⑧ 武道館 4 3 4 m<sup>2</sup>

⑨ プール付属屋 5 4 m<sup>2</sup>

計 4 8 8 m<sup>2</sup>



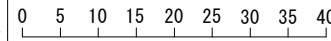


( 令和4 年度 )

施設の平面図

縮尺

1/600



学校名

帖佐幼稚園

調査番号


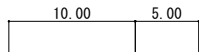
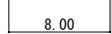
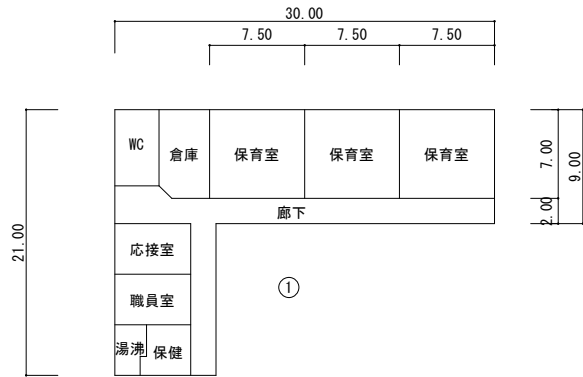
4 6

2 2 5

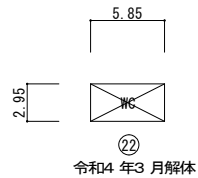
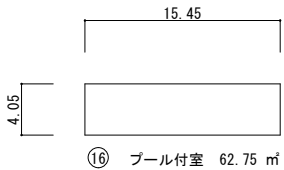
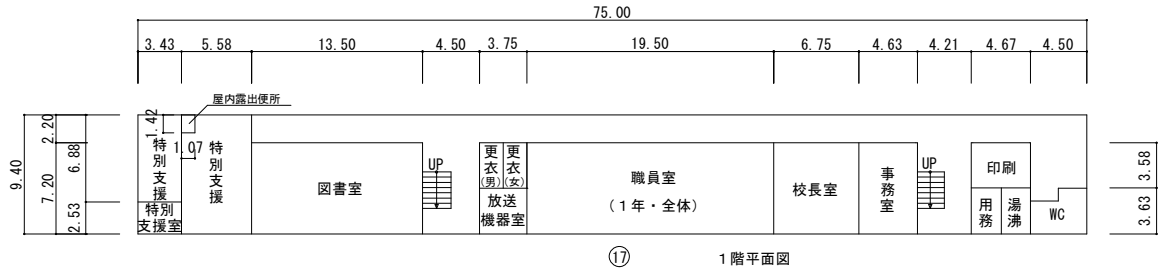
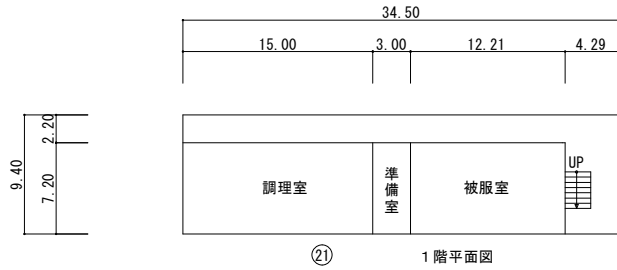
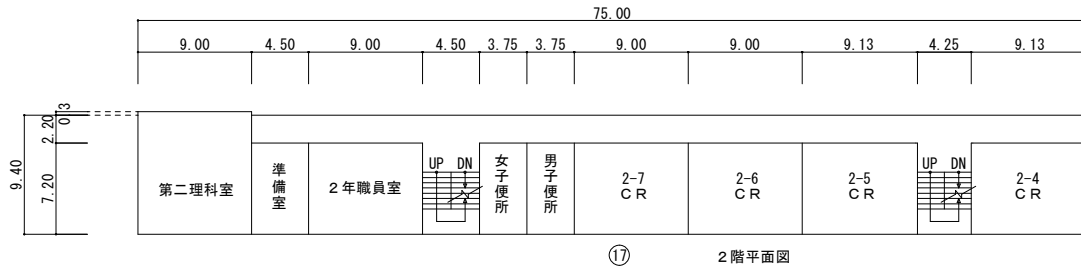
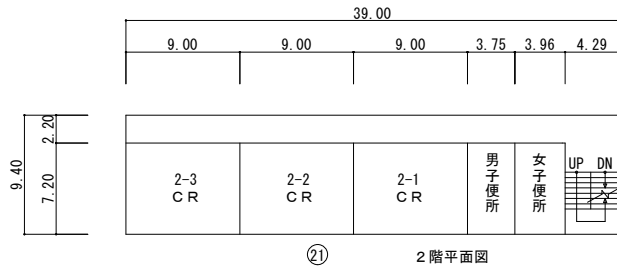
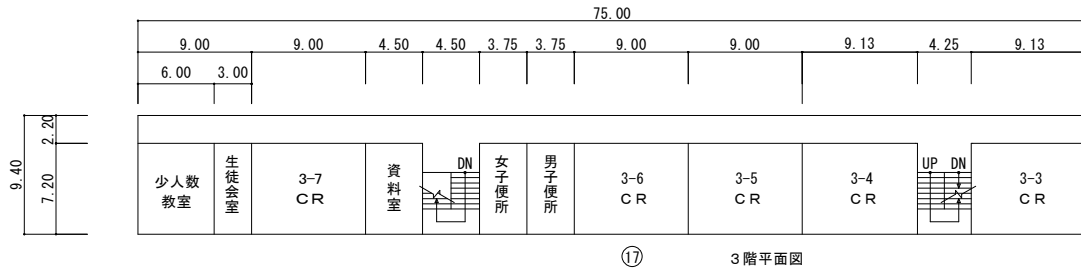
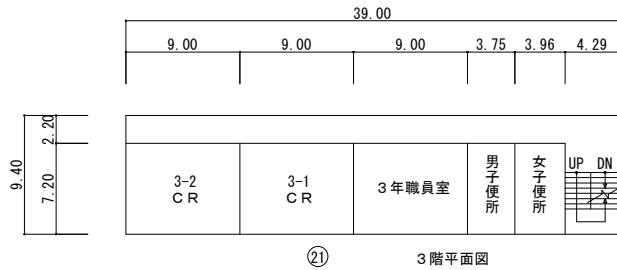
8 0 0 8

整理番号

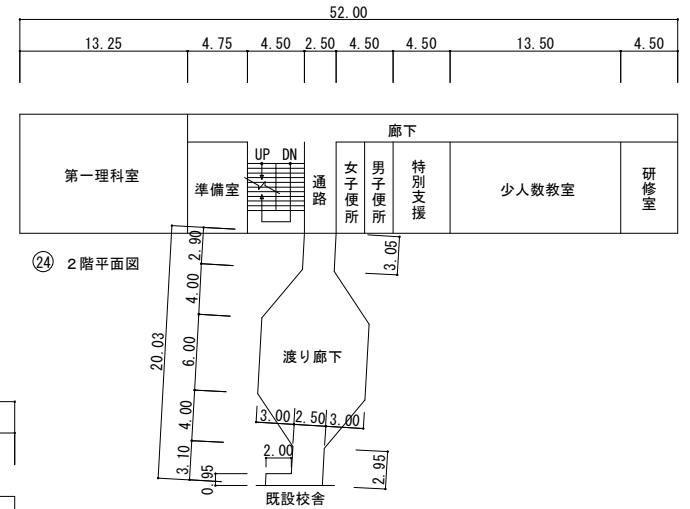
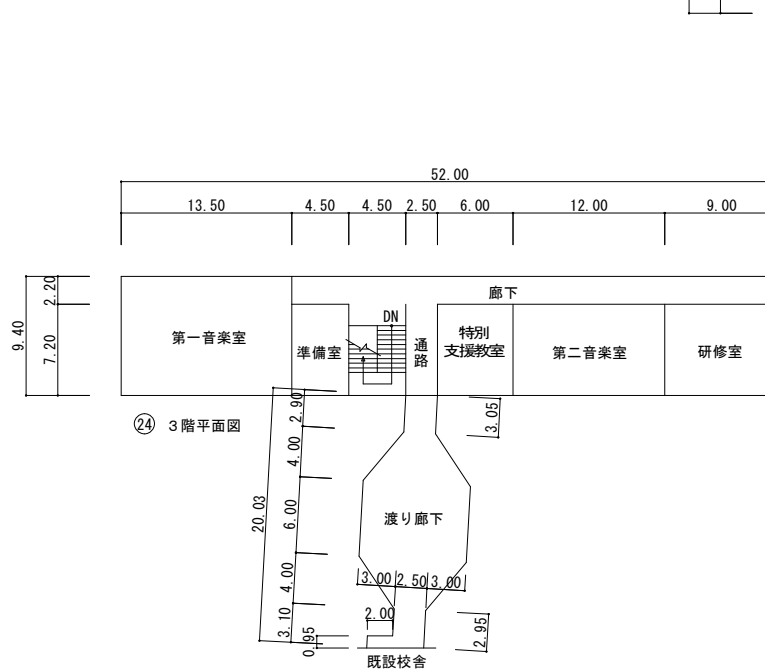
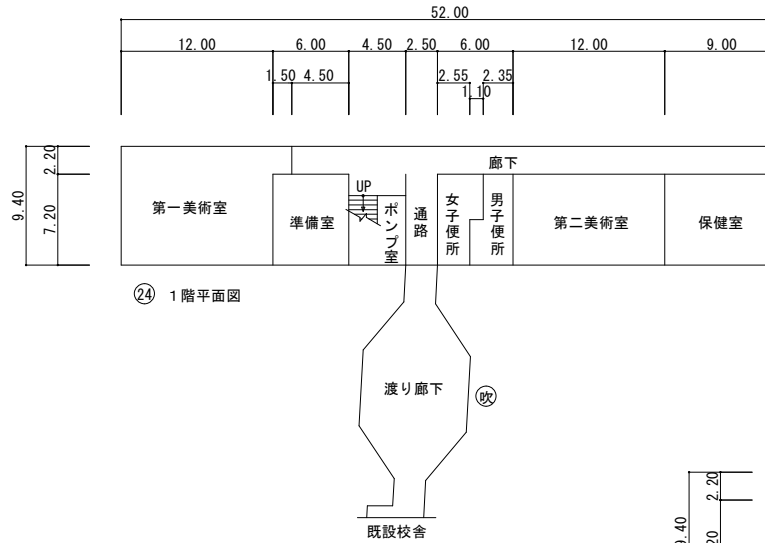
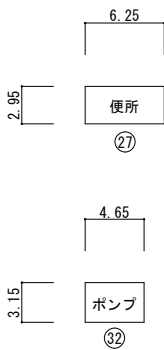
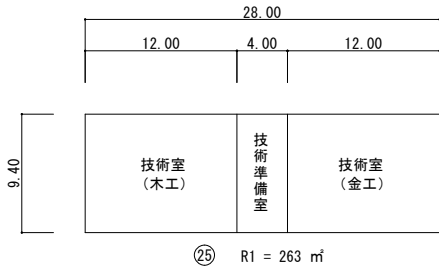
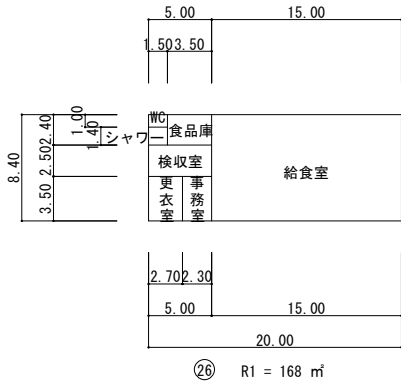
622-2



(令和4年度)



(令和4年度)

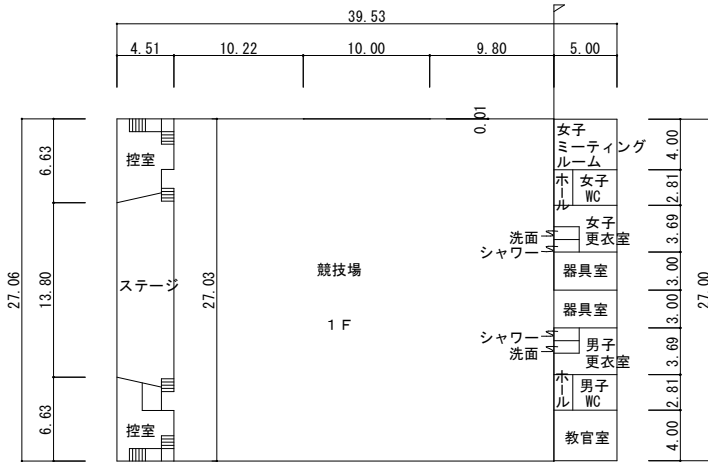


保有控除

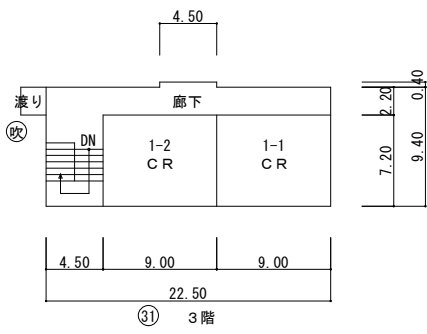
④⑩	弓道場 射場	83 m <sup>2</sup>
④①	弓道場 的場	34 m <sup>2</sup>
②②	プール付属室	15 m <sup>2</sup>
①⑥	プール付属室	63 m <sup>2</sup>
②②	開放便所	17 m <sup>2</sup>
②⑥	給食室	168 m <sup>2</sup>
③⑨ - 1	格技場	548 m <sup>2</sup>
③⑧	開放倉庫	28 m <sup>2</sup>
	計	956 m <sup>2</sup>

(令和4年度)

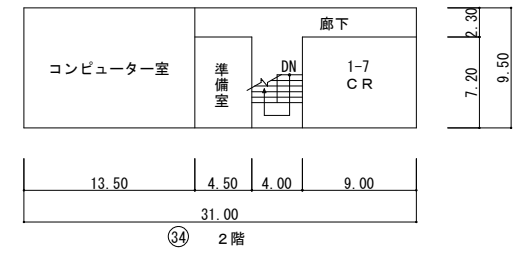
帖佐中 学校



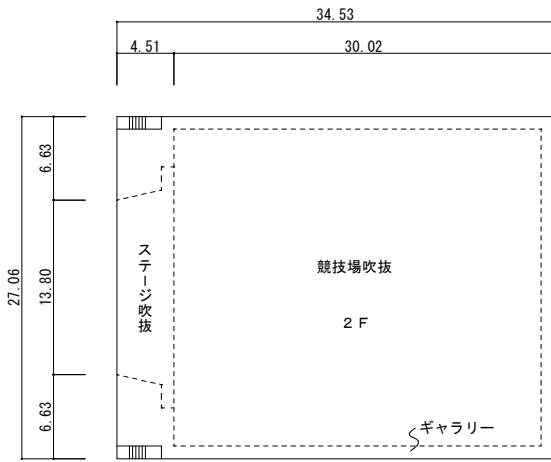
⑳ 屋体 949 m<sup>2</sup>      ㉓-2 クラブハウス 120 m<sup>2</sup>



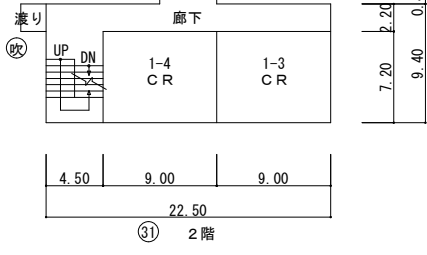
㉓-2 3階



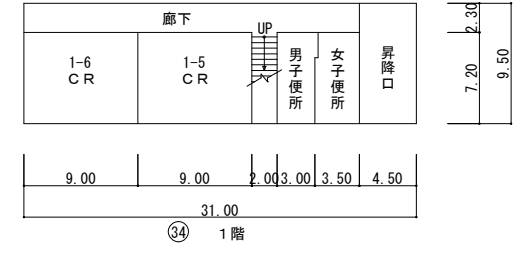
㉓-2 2階



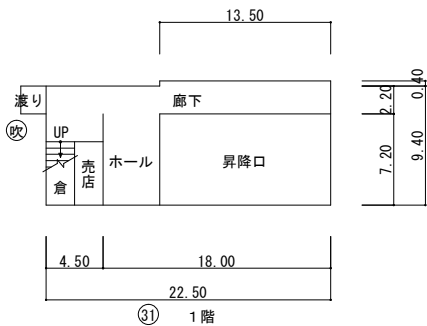
㉓-2 2階



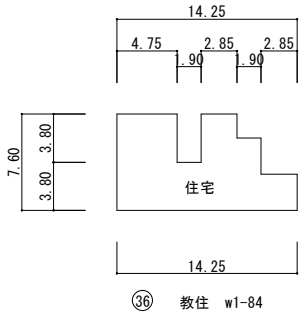
㉓-2 2階



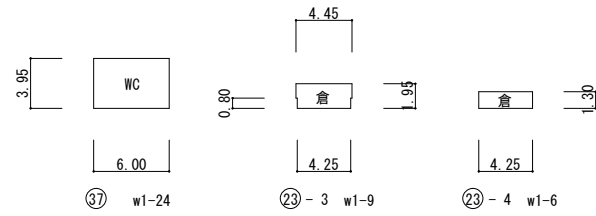
㉓-2 1階



㉓ 1階



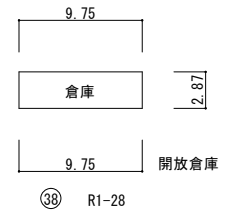
㉔ 教住 w1-84



㉗ w1-24

㉓-3 w1-9

㉓-4 w1-6



㉘ R1-28

( 令和4 年度 )

施設の平面図

縮尺

1/600

0 5 10 15 20 25 30 35 40

学校名

帖佐中 学校

調査番号

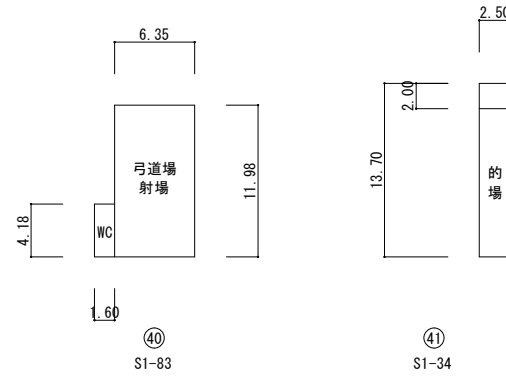
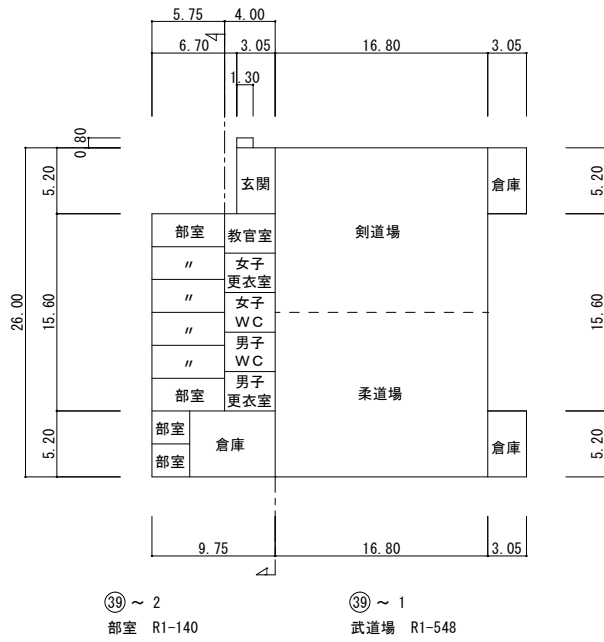
4 6

2 2 5

4 1 8 2

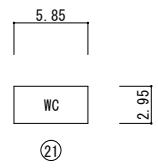
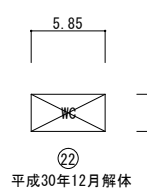
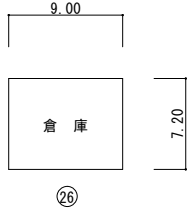
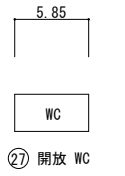
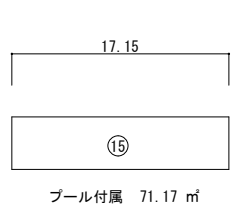
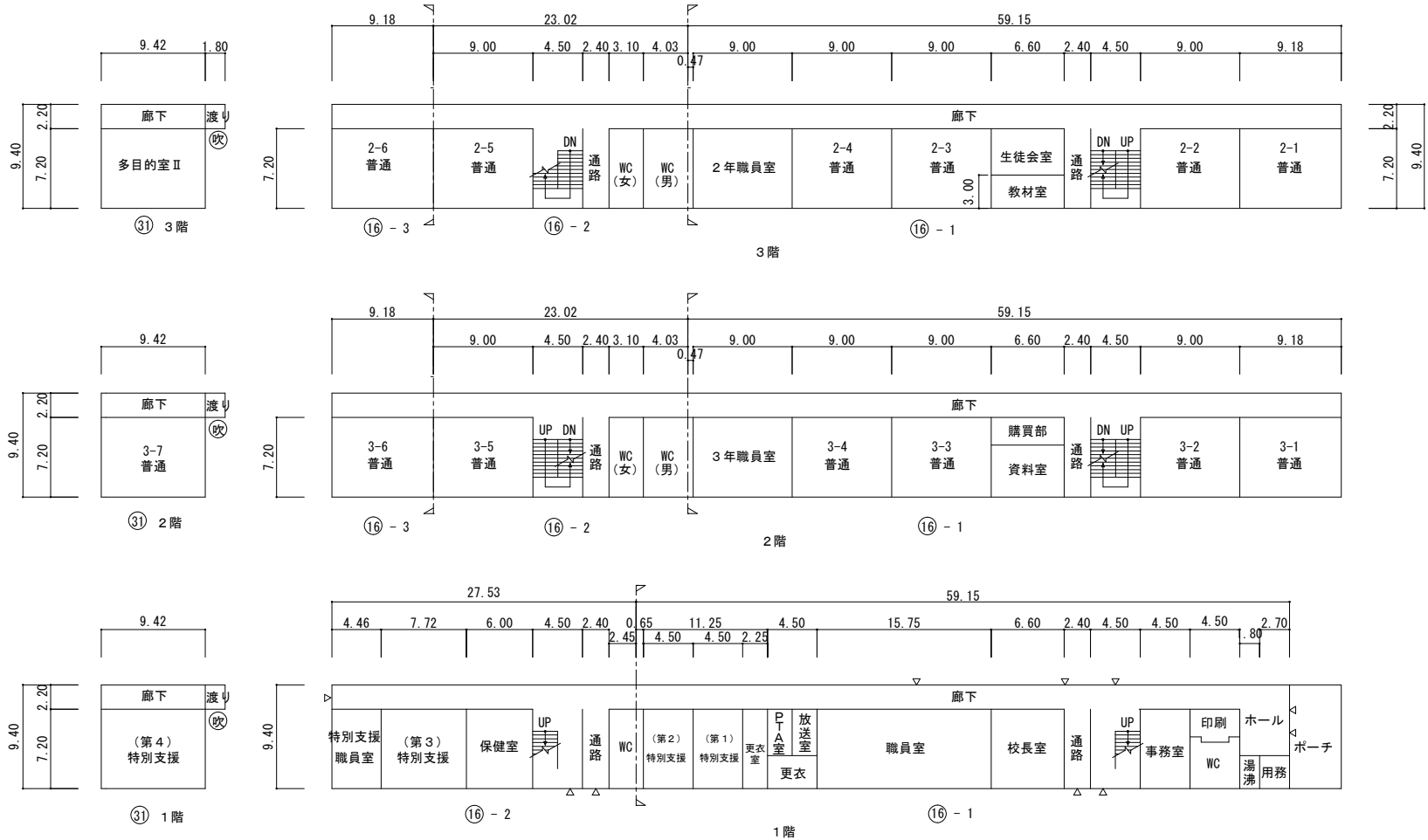
整理番号

631-5



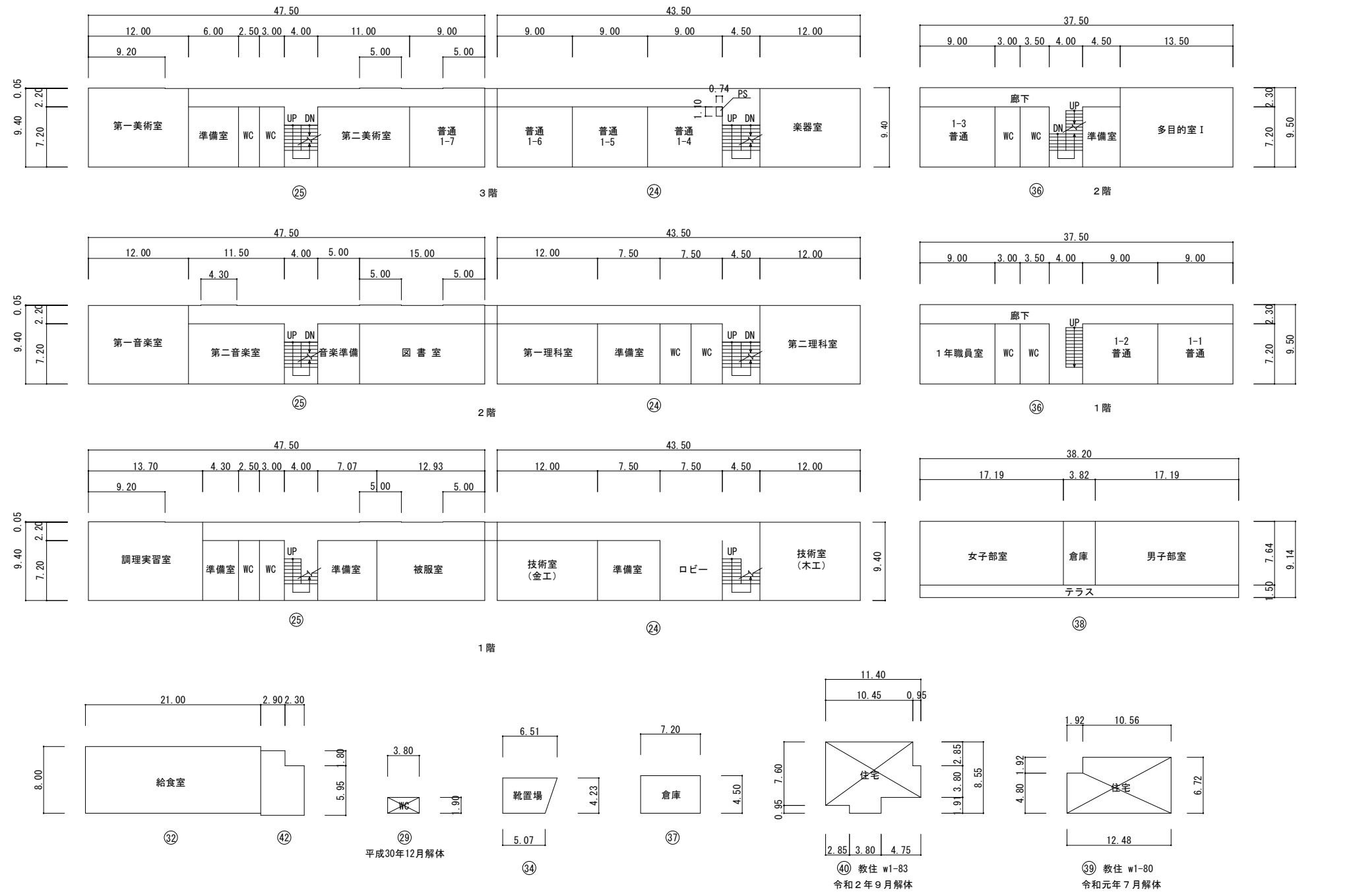
(令和4年度)

施設の平面図	縮尺	1/600										学校名	重富中学校	調査番号	都道府県		(市町村)		(学校)		整理番号	632-2
		0	5	10	15	20	25	30	35	40	4				6	2	2	5	4	1		



④②③②	給食室	R 204 m <sup>2</sup>
②⑦	開放 WC	S 17 m <sup>2</sup>
⑮	プール付属室	71 m <sup>2</sup>
④③	柔剣道場	R 467 m <sup>2</sup>
	計	759 m <sup>2</sup>

(令和4年度)



(令和4年度)

施設の平面図

縮尺

1/600

0 5 10 15 20 25 30 35 40

学校名

重富中 学校

調査番号

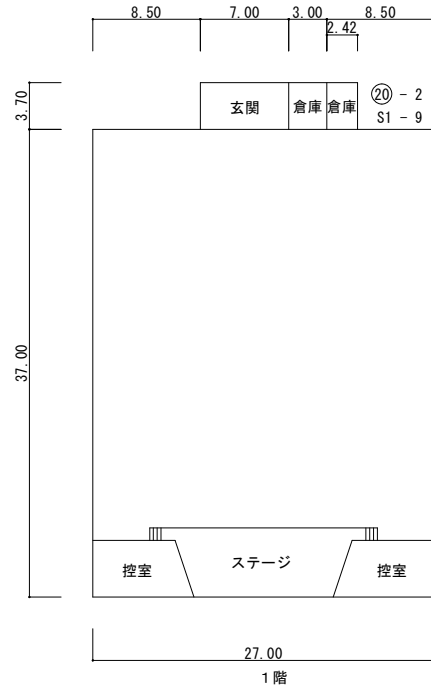
4 6

2 2 5

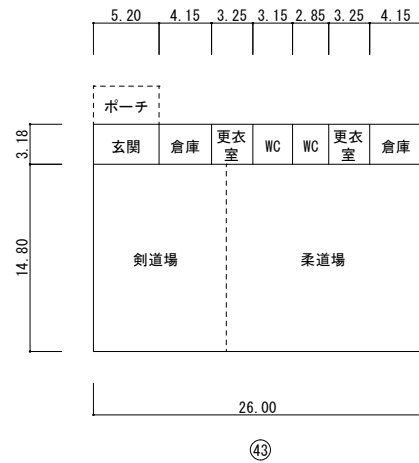
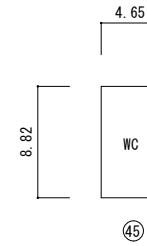
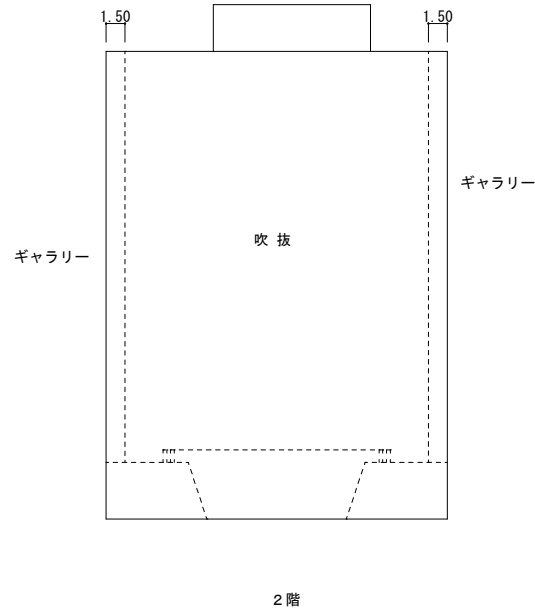
4 1 8 3

整理番号

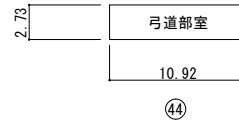
632-4



⑳



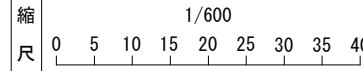
㉓





(令和4年度)

施設の平面図




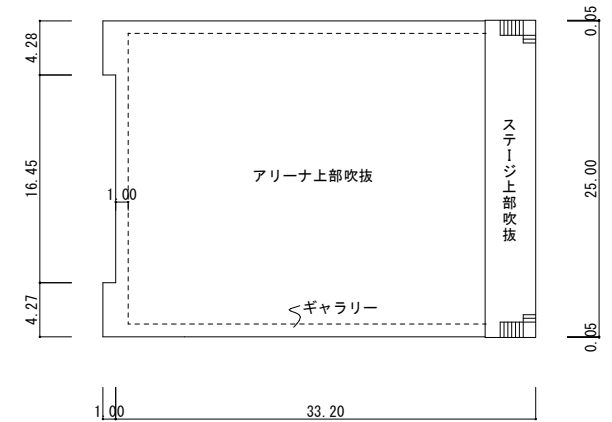
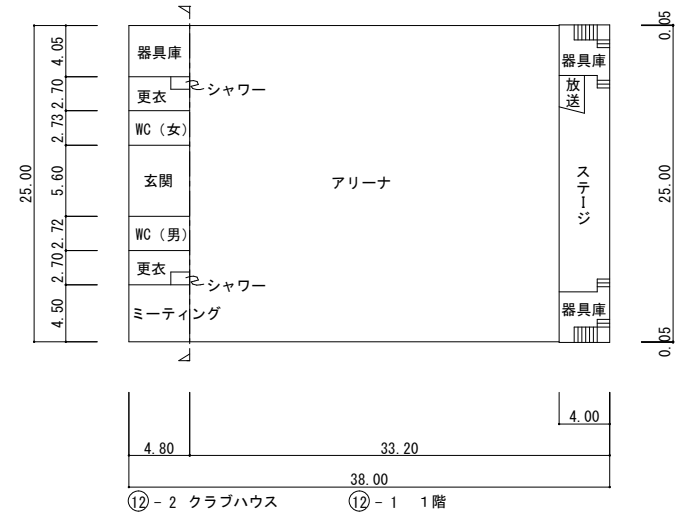
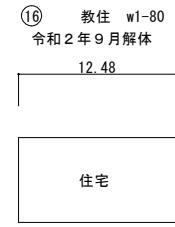
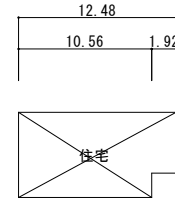
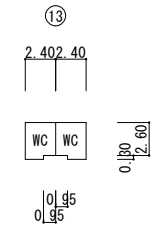
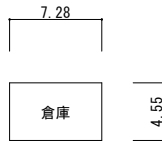
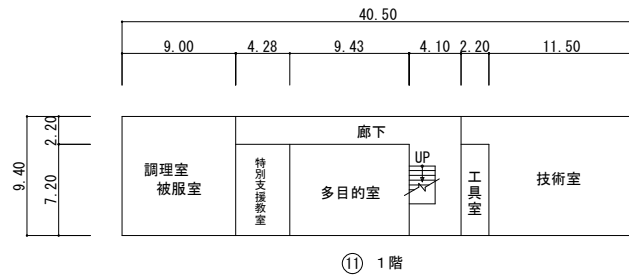
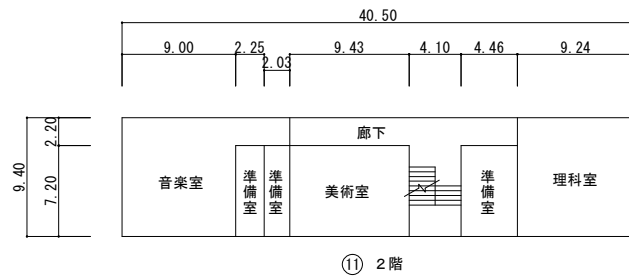
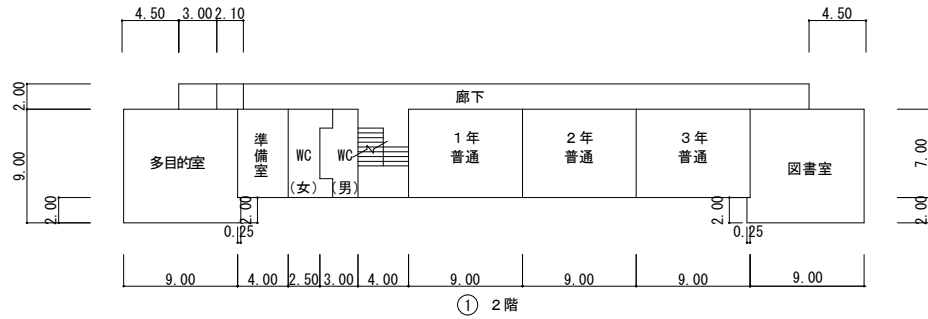
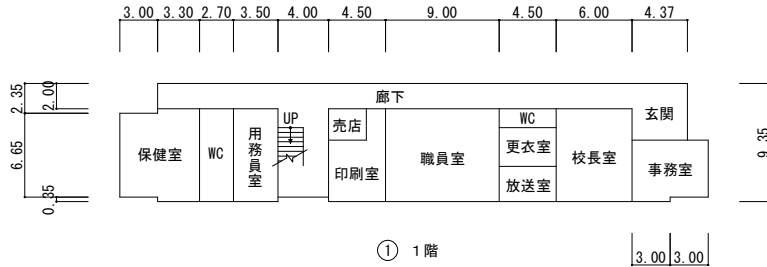
学校名

山田中 学校

調査番号

都道府県	(市町村)	(学校)	整理番号
4 6	2 2 5	4 1 8 4	633-2

633-2



保有控除 ⑭ 74 m<sup>2</sup>