

中山間地域等直接支払制度

農業生産条件の不利な中山間地域等において、集落等を単位に、農用地を維持・管理していくための取決め(協定)を締結し、それにしたがって農業生産活動等を行う場合に、面積に応じて一定額を交付する仕組みです。始良市では、18の集落協定が協定を締結し、農業生産活動等を行っています。

令和4年度中山間地域等直接支払交付金実施状況

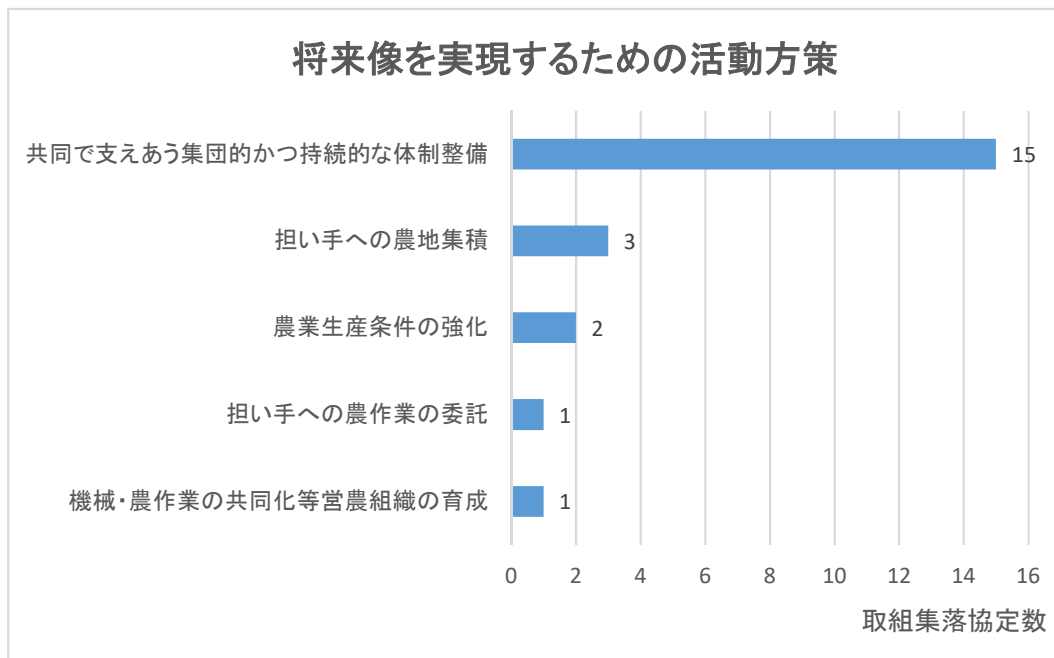
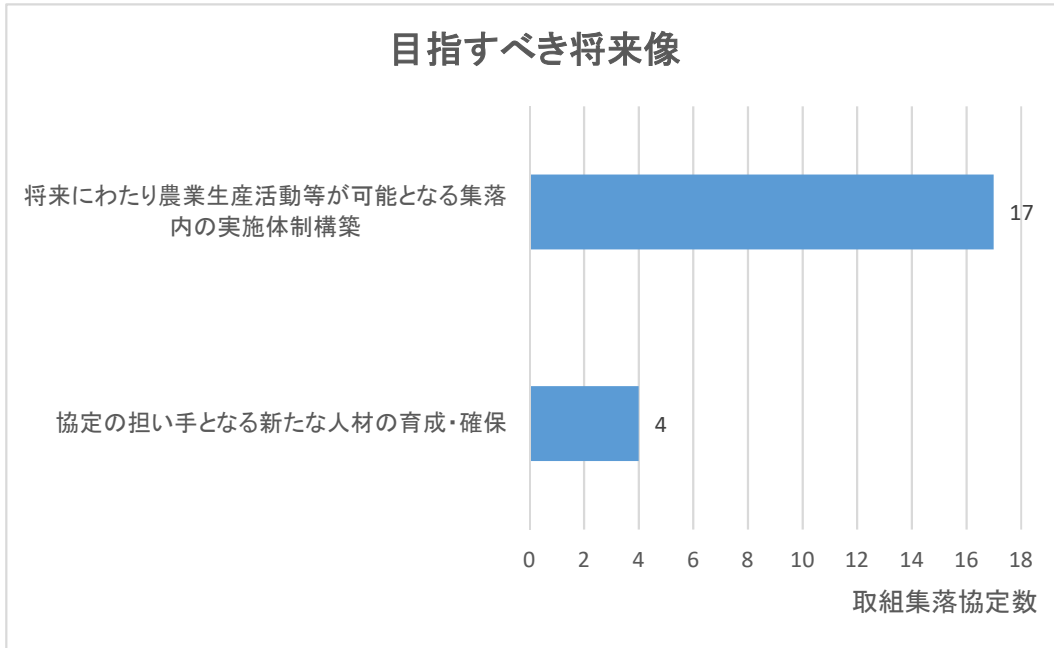
番号	協定名	認定年度	基準	交付面積(m ²)	交付金総額(円)	交付金内訳(円)		
						国費	県費	市費
1	蒲生地区	R2	通常	513,713	4,257,475	2,128,737	1,064,368	1,064,370
2	漆地区	R2	通常	342,465	3,348,523	1,674,261	837,130	837,132
3	川東地区	R2	通常	233,783	1,870,264	935,132	467,566	467,566
4	高牧	R2	通常	53,044	424,352	212,176	106,088	106,088
5	木津志	R2	通常	270,960	4,450,961	2,225,480	1,112,740	1,112,741
6	北山下	R2	通常	92,596	1,956,516	978,258	489,129	489,129
7	上名地域	R2	通常	52,915	1,154,281	577,140	288,569	288,572
8	北山上	R2	通常	228,955	5,454,458	2,727,229	1,363,614	1,363,615
9	新留	R2	通常	60,785	893,219	446,609	223,304	223,306
10	三大字	R2	通常	381,845	3,662,445	1,831,222	915,611	915,612
11	柁野	R2	通常	50,275	1,027,528	513,764	256,882	256,882
12	中甑	R2	通常	138,638	1,140,564	570,282	285,141	285,141
13	迫地区	R2	通常	45,025	360,200	180,100	90,050	90,050
14	西浦地域	R2	通常	154,410	1,621,145	810,572	405,285	405,288
15	大山	R2	通常	43,864	713,820	356,910	178,455	178,455
16	小山田	R2	特認	252,703	5,306,763	1,768,921	1,768,921	1,768,921
17	野中・高附	R2	特認	51,275	1,180,083	393,361	393,361	393,361
18	辺川上市野鶴原	R3	特認	83,183	1,746,843	582,281	582,281	582,281
計	通常基準		15協定	2,663,273	32,335,751	16,167,872	8,083,932	8,083,947
	特認基準		3協定	387,161	8,233,689	2,744,563	2,744,563	2,744,563
	合計		18協定	3,050,434	40,569,440	18,912,435	10,828,495	10,828,510

※本市では、個別協定の締結はありません(R4年度末現在)

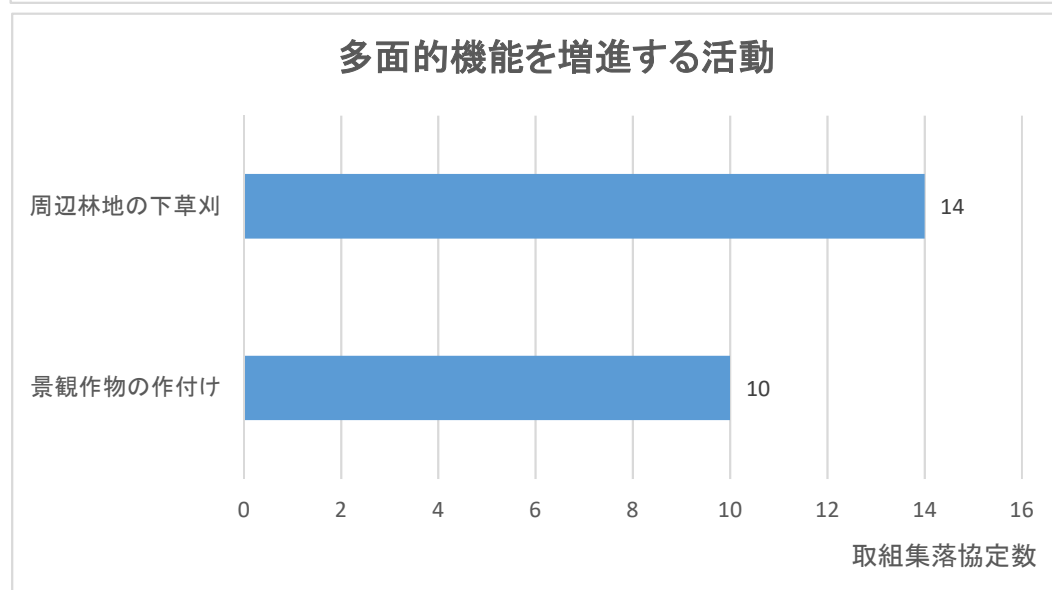
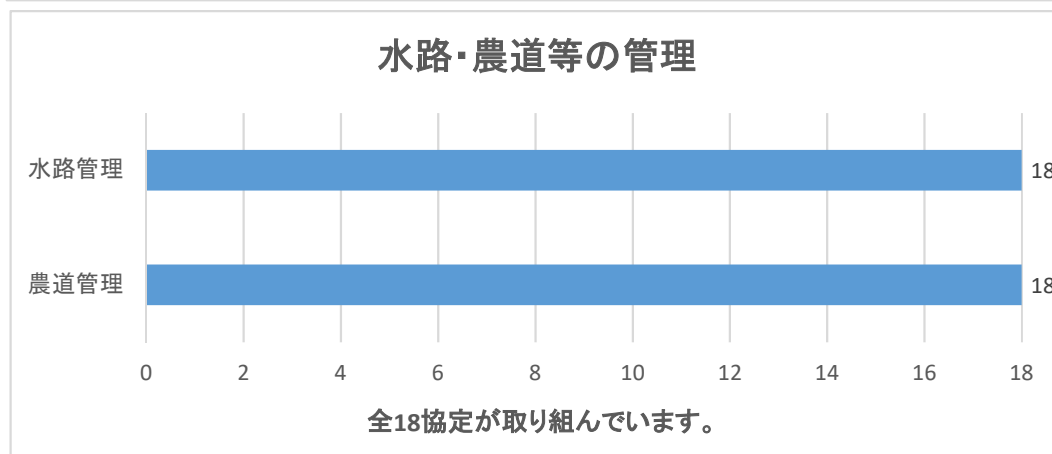
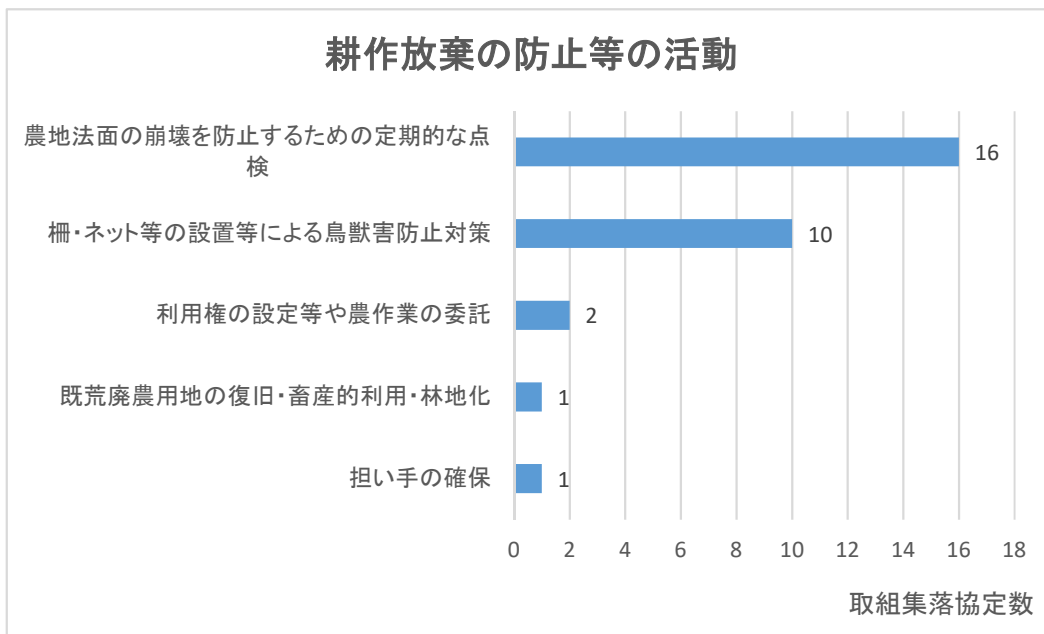
協定による農用地の維持・管理等の実施状況

集落マスタープランの内容

集落協定は、集落の実情を踏まえた目指すべき将来像やその将来像を実現するための活動方策等を定める集落マスタープランを作成することになっています。



農業生産活動等



農業生産活動等の体制整備の実施状況

農業生産活動等の体制整備として取り組むべき事項である集落戦略の作成に全18集落協定が取り組んでおり、国が定める交付単価の交付を受けています。

生産性向上、担い手の定着等の目標として掲げている内容及び当該目標への取組状況

加算措置への取組状況としては、超急傾斜農地保全管理加算に6協定が取り組んでいます。