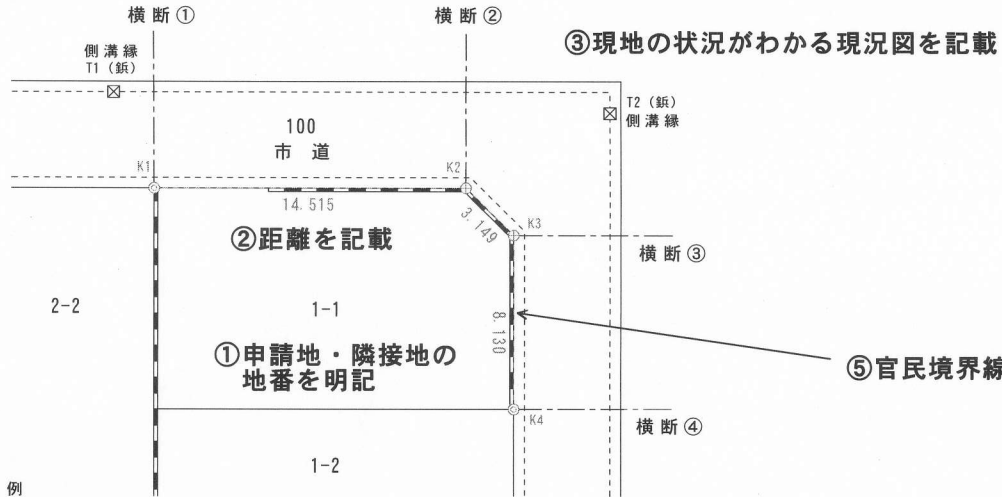


## 境界確定平面図・横断図

所在：始良市〇〇〇1番1地先



縮尺=1:250



凡例

境界点	境界標の種類
◎	コンクリート標
⊕	金属標
☒	引照点

④測量の根拠となる公共基準点等を明記  
引照点・境界点等の座標値を記載

既知点の名称及び座標値  
地籍図根多角点座標（世界測地系）

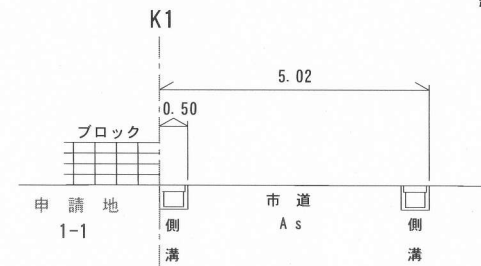
名称	表示	X	Y
TT123-1	金属標	-139889.872	-35643.388
TT123-2	金属標	-139902.159	-35590.757

点名	X	Y	摘要
K1	-139944.101	-35630.464	境界点
K2	-139944.101	-35615.950	境界点
K3	-139946.327	-35613.723	境界点
K4	-139954.458	-35613.723	境界点
T1	-139939.601	-35632.339	引照点
T2	-139940.600	-35609.223	引照点

⑤官民境界線は朱書

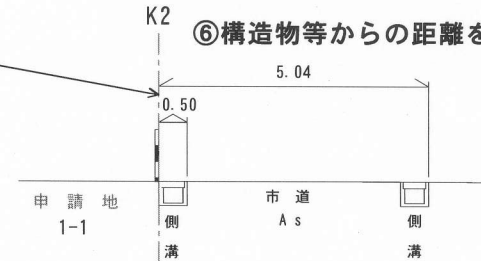
横断①

縮尺=1:100



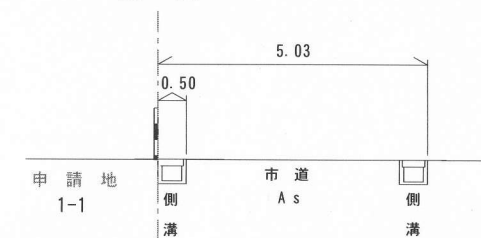
横断②

⑥構造物等からの距離を記載



横断③・④

K3・K4



⑦図面作成者の記名・押印

作成者 始良市〇〇〇5番地5 測量 太郎  
作成年月日 平成〇〇年〇月〇日

印